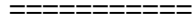




**MINISTRE DE L'URBANISME, DE L'HABITAT
DES DOMAINES, DE L'AMENAGEMENT DU
TERRITOIRE ET DE LA POPULATION**

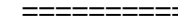


**DIRECTION NATIONALE DE
L'AMENAGEMENT DU TERRITOIRE**



REPUBLIQUE DU MALI

Un Peuple – Un But – Une Foi



**ATLAS CARTOGRAPHIQUE DES INFRASTRUCTURES
SANITAIRES DE LA RÉPUBLIQUE DU MALI**



I. CONTEXTE DE LA REALISATION DE L'ATLAS

Dans le cadre de l'opérationnalisation du Système d'Information Géographique sur l'Aménagement du Territoire (SIGAT), la Direction Nationale de l'Aménagement du Territoire (DNAT) a conduit une mission de collecte de données thématiques et sectorielles à Bamako, du 18 au 22 novembre 2024. Cette mission, réalisée auprès de différents services techniques, visait à disposer de données fiables en lien avec les problématiques d'aménagement du territoire.

Parallèlement, le processus de mise en place de l'Observatoire Régional d'Analyse et de Suivi du Territoire Communautaire de l'UEMOA (ORASTEC-UEMOA) se poursuit à travers l'organisation d'ateliers annuels de renseignement des indicateurs. L'édition 2025 de cet atelier s'est tenue du 22 au 23 juillet 2025 à l'hôtel Millénium, avec la participation des structures nationales productrices de données cartographiques et statistiques et le soutien du Ministère de l'Urbanisme, de l'Habitat, des Domaines, de l'Aménagement du Territoire et de la Population.

Ces différentes opérations ont enrichi les bases de données cartographiques à l'échelle 1/200 000, acquise auprès de l'IGM en 2018, facilitant ainsi la production de cartes thématiques sur la répartition des infrastructures de santé dans les différentes régions du pays.

Pour mémoire, le Mali couvre une superficie de 1 241 238 km² et compte une population de 22 395 489 habitants (RGPH5, 2022), avec une densité de population très hétérogène. Cette disparité pose d'importants défis en matière d'accès équitable aux infrastructures sociales de base.

NB : Il faut noter que les données exploitées dans la production du dit Atlas ne sont pas exhaustives. En effet les différentes opérations de collecte n'ont pas permis de couvrir l'ensemble du territoire. Cependant elle permet d'avoir une vue d'ensemble de la répartition des infrastructures sanitaires par région.

Par ailleurs les pharmacies ont été considérées seulement en infrastructure de première référence pour éviter un double comptage.



Le présent document, intitulé « Atlas des infrastructures sanitaires du Mali », initié par la DNAT, met en lumière les disparités territoriales en matière de couverture sanitaire à différents niveaux : national, régional, local, communal, voire urbain. Il constituera un outil d'aide à la décision pour l'État, les collectivités territoriales et leurs partenaires techniques et financiers.

L'ensemble des documents de planification, ainsi que les atlas et cartes thématiques, sont disponibles en accès libre sur le site web de la DNAT : <https://dnat.gouv.ml>.

II. PRESENTATION DE L'ATLAS

Cet Atlas cartographique présente la répartition des infrastructures sanitaires par région, en conformité avec le nouveau découpage administratif instauré par :

- la Loi n° 2023-006 du 13 mars 2023, portant création des circonscriptions administratives en République du Mali ;
- la Loi n° 2023-005 du 13 mars 2023, portant statut particulier du District de Bamako.

Selon cette nouvelle organisation territoriale, le Mali est structuré comme suit :

- 19 régions ;
- 1 district (Bamako) ;
- 159 cercles ;
- 474 arrondissements ;
- 815 communes ;
- 12 641 villages, fractions ou quartiers.



L'opérationnalisation de la Politique Nationale d'Aménagement du Territoire (PNAT) s'opère à travers le Schéma National d'Aménagement du Territoire (SNAT) et ses déclinaisons aux différents échelons : régionaux, locaux et communaux. Par ailleurs, les villes dotées d'un statut spécifique doivent élaborer un Schéma Directeur d'Urbanisme (SDU).

III. APERÇU DE LA SITUATION DES INFRASTRUCTURES SUR LE TERRITOIRE

Le tableau ci-dessous donne la situation du nombre d'infrastructures sanitaires avec leurs catégorisations.

● Infrastructures de 1^{er} contact (1^{ère} Echelon)

Types	Nombre
CSCom	1 627
Site ASC	3 005
Maternité Rurale	994
Infirmierie	166
Confessionnel	166

● Infrastructures de 1^{ère} Référence (2^{ème} Echelon)

Types	Nombre
CSRéf	66
CMIE	21
EPST	3
Cabinet	1 223
Pharmacie	853



- **Infrastructures de 2^{ème} Référence (3^{ème} Echelon)**

Types	Nombre
Hôpital	7
Polyclinique	14
Clinique	297

- **Infrastructures de 3^{ème} Référence (4^{ème} Echelon)**

Types	Nombre
CHU	8



- Organisation du système sanitaire du Mali

Organes de Tutelle	Echelon Territorial	Niveaux de Soins	Secteur Public	Secteur Privé	Exemples de soins dispensés
Ministère de la Santé	Nationale	3ème Référence (3ème Echelon)	Centre Hospitalier Universitaire (CHU)		Chirurgie générale; Traumatologie
Direction Régionale de la Santé	Régionale	2ème Référence (3ème Echelon)	Centre Hospitalier Régional (CHR)	Polyclinique	Médecines générale; de spécialité (ophtalmologie, dermatologie...), chirurgie
				Clinique	
District Sanitaire	Locale	1ère Référence (2ème échelon)	Hôpital du district; Centre de Santé de Référence (CSRef)	Cabinet Médical	Médecine Générale; Césarienne
			Centre de Santé Communautaire (CSCom)	Cabinet de Soins infirmiers	Accouchement, Vaccinations, Soins Infirmiers,
		Dispensaire			Soins Infirmiers
Hiérarchie dans les relations de suivi et d'assistance		Hiérarchie des structures et sens dans la référence des patients			



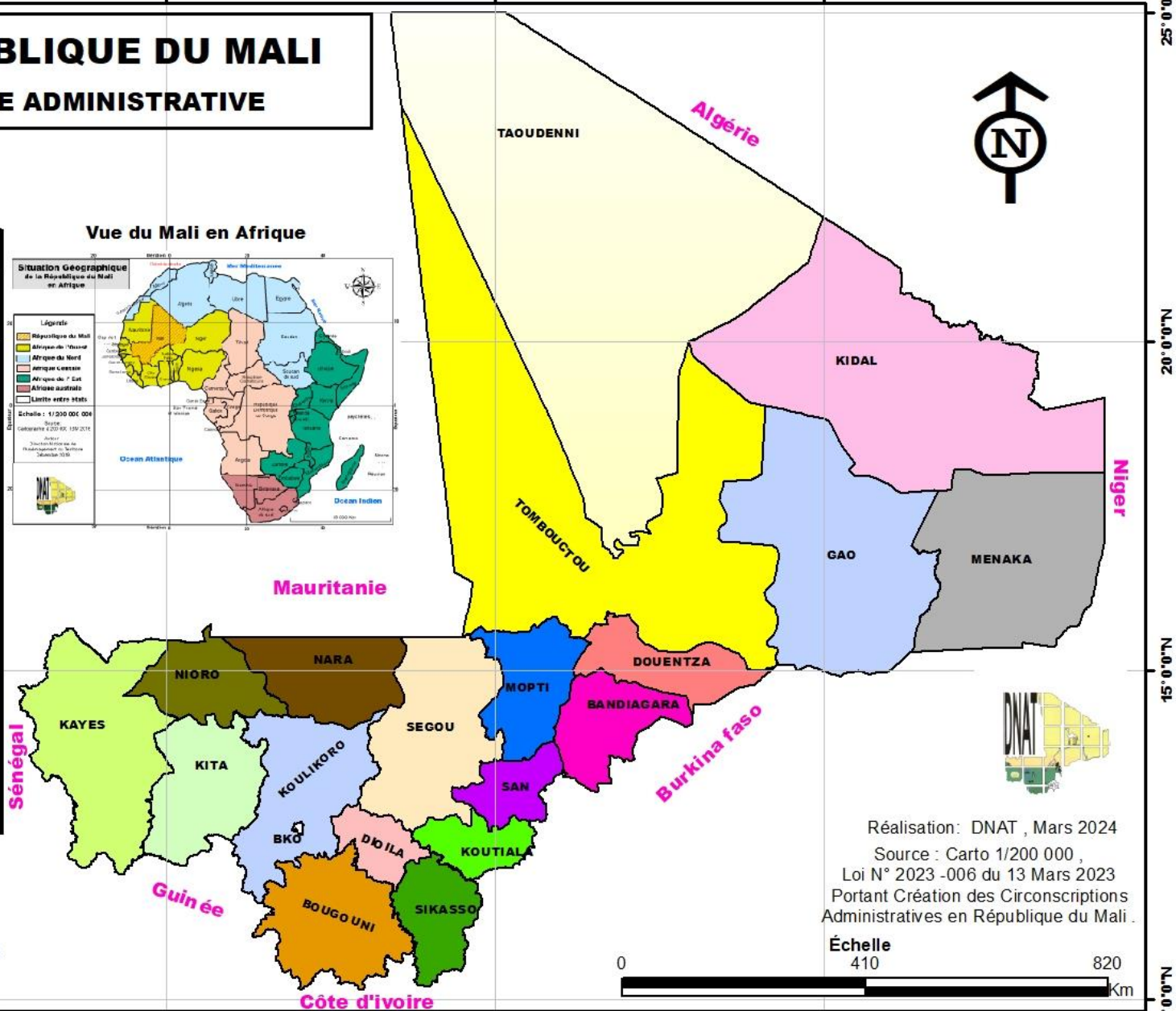
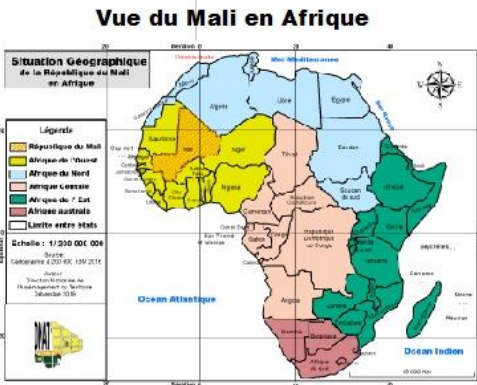
RÉPUBLIQUE DU MALI

CARTE ADMINISTRATIVE



Légende

Numéro d'ordre	Région de	Code
1	Kayes	01
2	Koulikoro	02
3	Sikasso	03
4	Ségou	04
5	Mopti	05
6	Tombouctou	06
7	Gao	07
8	Kidal	08
9	Taoudenni	09
10	Ménaka	10
11	Nioro	11
12	kita	12
13	Dioila	13
14	Nara	14
15	Bougouni	15
16	koutiala	16
17	San	17
18	Douentza	18
19	Bandiagara	19



Bamako code :00

Le territoire de la République du Mali comprend le District de Bamako affecté du code 00 et les dix-neuf (19) Régions suivantes .
l'organisation du District fait l'objet d'un statut particulier .
La Superficie du Mali: 1 241 238 km².

Réalisation: DNAT , Mars 2024
Source : Carto 1/200 000 ,
Loi N° 2023 -006 du 13 Mars 2023
Portant Création des Circonscriptions Administratives en République du Mali .

Échelle
410 820
Km



Avec une superficie de 1 241 238 km² et une population de 22 395 488 habitants (RGPH 2022) avec des densités disparates, le Mali est confronté au défi de la couverture et de l'équité d'accès aux services sociaux de base. Dans le domaine de la santé, le Mali dispose de 8 451 infrastructures sanitaires. Ces infrastructures sont réparties comme suit :

- 1^{er} contact : 5 958 ;
- 1^{ère} référence : 2 166 dont 853 pharmacies ;
- 2^{ème} référence : 319 ;
- 3^{ème} référence : 8.

Sur le total des infrastructures, environ 33% sont de type privé et environ 3% sont des confessionnels.




IV. CARTES SANITAIRES

**CARTE SANITAIRE DE LA REGION DE KAYES
LES INFRASTRUCTURES DE 1^{er} CONTACT**

15°0'0"N
14°0'0"N
13°0'0"N

Légende

- **Chef-lieu de Région**
- **Chef-lieu de Cercle**
- ✚ **CSCoM** 136
- ★ **Site ASC** 143
- ▲ **Maternité Rurale** 81
- 🏥 **Infirmérie** 2
- 👤 **Confessionnel** 10



Echelle:
1/2 000 000

Réalisation : DNAT SEPTEMBRE 2025
SOURCE : CARTOGRAPHIE DE BASE DU MALI
LOI N°2023-006 DU 13 MARS 2023 PORTANT
CREATION DES CIRCONSCRIPTIONS
ADMINISTRATIVES EN REPUBLIQUE DU MALI .
DONNEES : SLS 2022, DNIS 2022, CPS/SS-SD-PF

Sénégal

Région de Niolo

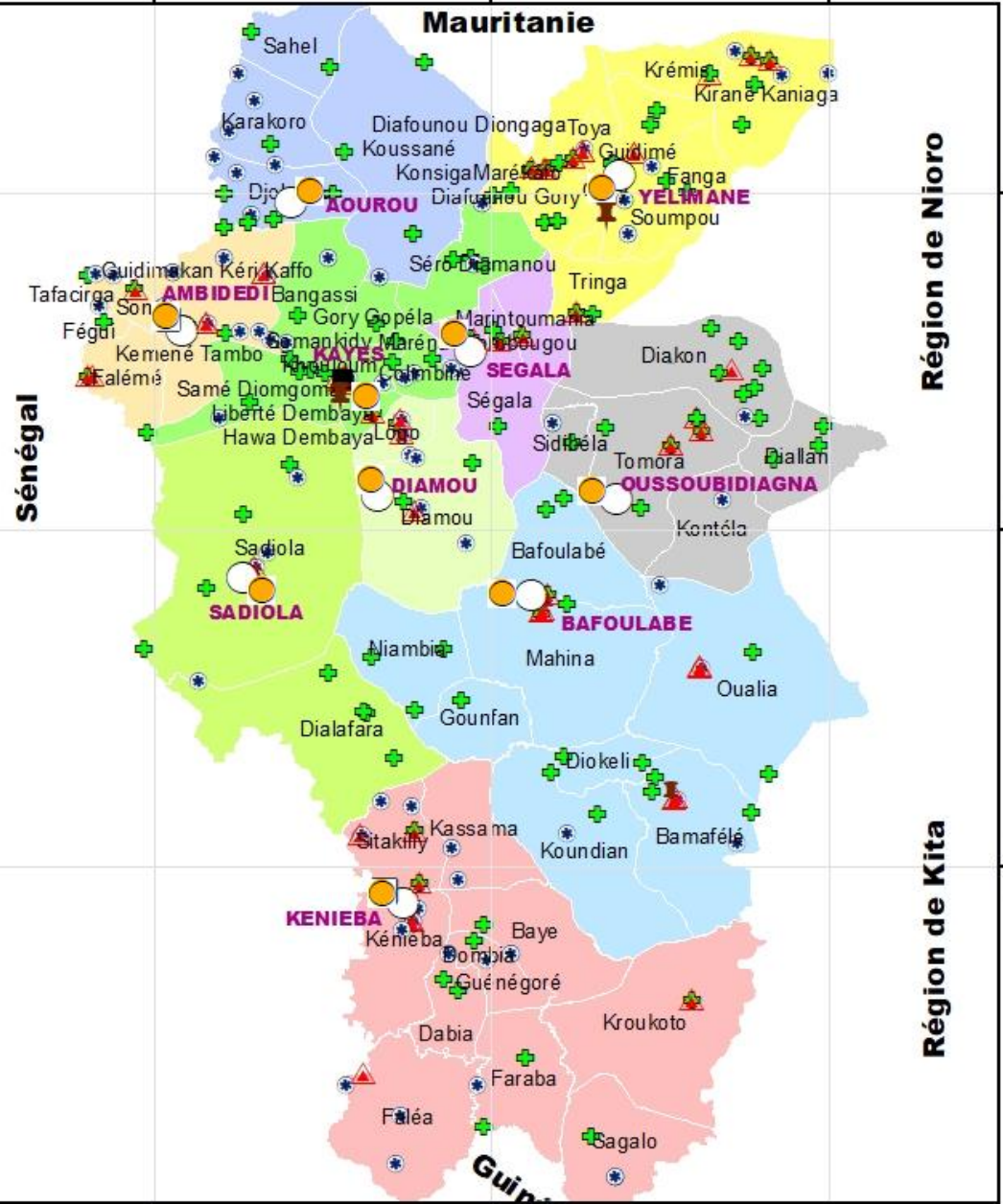
Région de Kita



14°0'0"W 13°0'0"W 12°0'0"W 11°0'0"W 10°0'0"W

14°0'0"W 13°0'0"W 12°0'0"W 11°0'0"W 10°0'0"W

15°0'0"N
14°0'0"N
13°0'0"N





**CARTE SANITAIRE DE LA REGION DE KAYES
LES INFRASTRUCTURES DE
1ère REFERENCE**

15°0'0"N
14°0'0"N
13°0'0"N

Légende

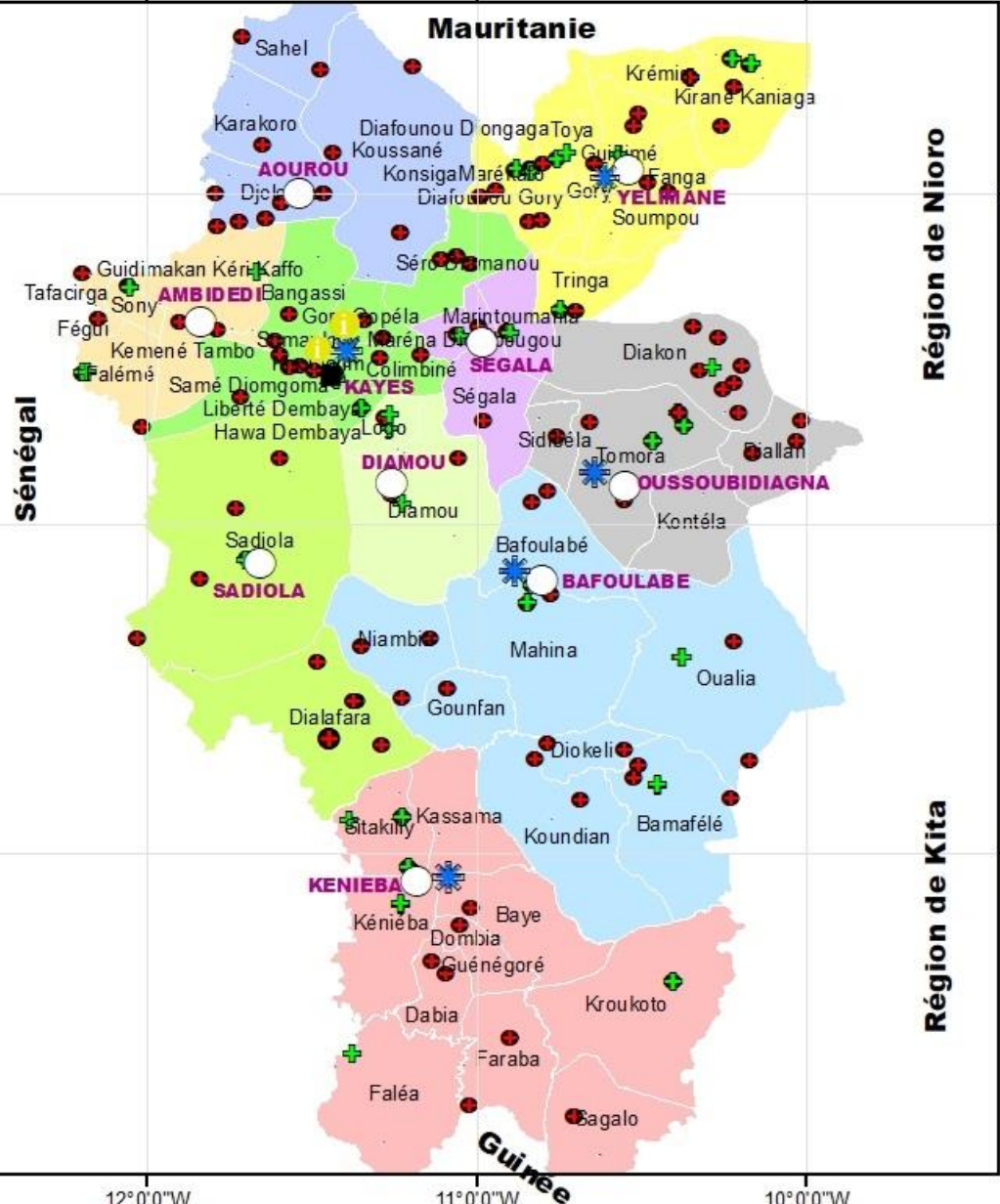
- Chef-lieu de Région
- Chef-lieu de Cercle
- ☄ CSRéf 5
- 🏠 Centre Médical Inter Entreprise 2
- 🏫 Etablissement Public à caractère Scientifique et Technologique 0
- Cabinet 73
- ⊕ Pharmacie 60



Echelle:
1/2 000 000

Réalisation : DNAT SEPTEMBRE 2025
SOURCE : CARTOGRAPHIE DE BASE DU MALI
LOI N°2023-006 DU 13 MARS 2023 PORTANT
CREATION DES CIRCONSCRIPTIONS
ADMINISTRATIVES EN REPUBLIQUE DU MALI .
DONNEES: SLS 2022, DNISS 2022, CPS/SS-SD-PF

14°0'0"W 13°0'0"W 12°0'0"W 11°0'0"W 10°0'0"W



Région de Nioro
15°0'0"N
14°0'0"N
13°0'0"N
Région de Kita



**CARTE SANITAIRE DE LA REGION DE KAYES
LES INFRASTRUCTURES DE
2ème REFERENCE**

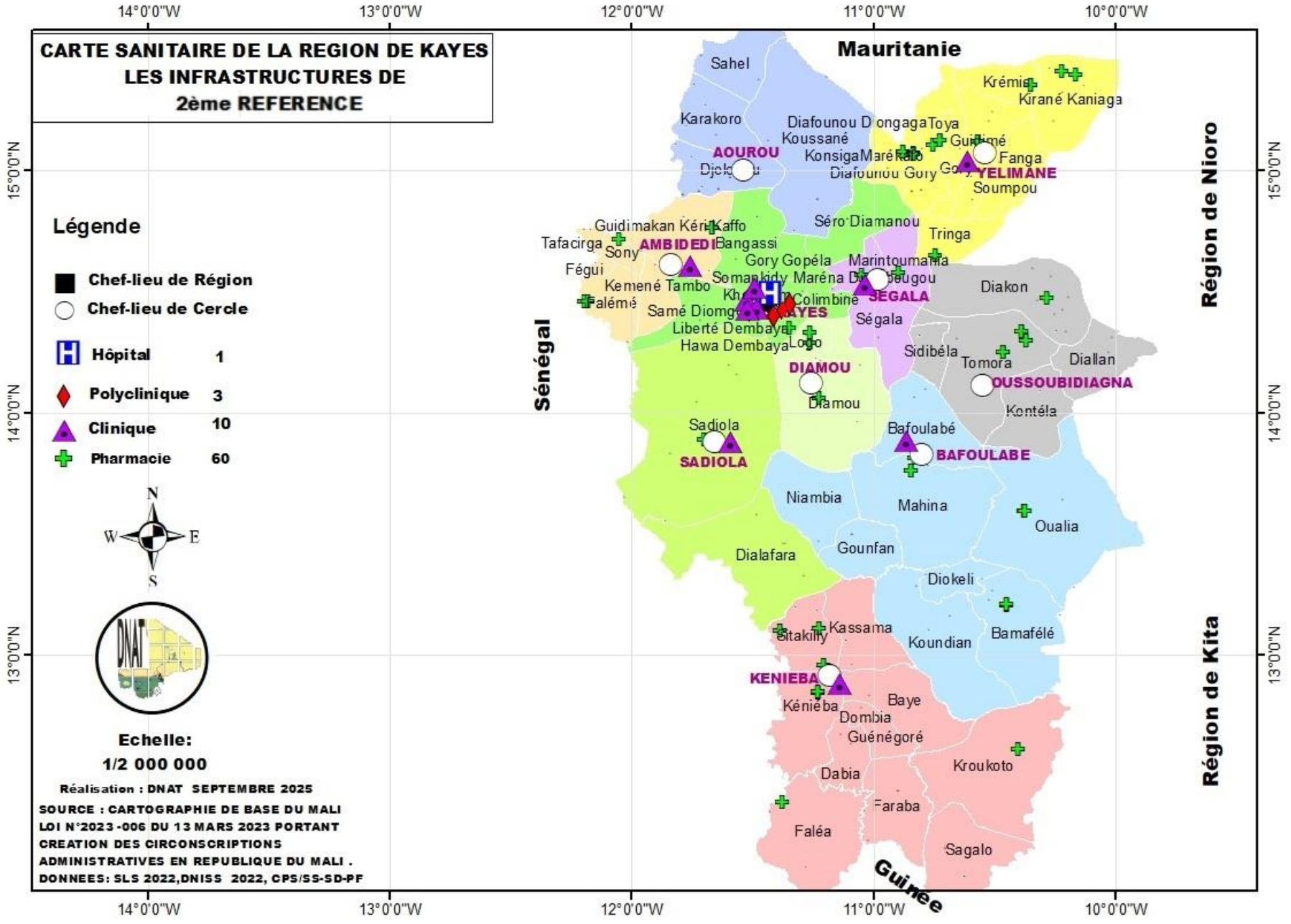
Légende

- Chef-lieu de Région**
- Chef-lieu de Cercle**
- Hôpital** 1
- Polyclinique** 3
- Clinique** 10
- Pharmacie** 60



Echelle:
1/2 000 000

Réalisation : DNAT SEPTEMBRE 2025
SOURCE : CARTOGRAPHIE DE BASE DU MALI
LOI N°2023-006 DU 13 MARS 2023 PORTANT
CREATION DES CIRCONSCRIPTIONS
ADMINISTRATIVES EN REPUBLIQUE DU MALI .
DONNEES: SLS 2022, DNISS 2022, CPS/SS-SD-PF





Région de Kayes

La région de Kayes dispose de 526 infrastructures sanitaires, pour une population de 1 840 329 habitants (RGPH 2022). Ces infrastructures sont réparties comme suit : 1^{er} contact (372) dont 10 confessionnelles, 1^{ère} référence (140) dont 60 pharmacies, 2^{ème} référence (14). Toutefois, il existe une disparité dans la répartition des infrastructures de première et de deuxième référence. Ainsi, cinq sur neuf cercles de la région disposent d'un CSREF, quatre cercles voisins récemment créés (Aourou, Amvibedi, Diamou et Sadiola) ne disposent pas de CSREF. Il y a lieu de noter également la prééminence des structures privées : à titre d'exemple, sur les 140 infrastructures de première référence, seulement 5 sont publiques soit moins de 4%. Enfin, la concentration des structures de première référence dans les seuls centres urbains (capitale régionale et chefs-lieux de cercle) révèle un déséquilibre dans leur répartition spatiale.

Recommandations :

- augmenter le nombre de CSREF en tenant compte de l'étendue des cercles, afin de réduire la distance d'accès aux infrastructures de première référence et doter les nouveaux cercles de CSREF.
- envisager la création de nouveaux hôpitaux dans les zones frontalières de la région dans le cadre d'une coopération transfrontalière avec la Guinée ou le Sénégal.



10°0'0"W

9°0'0"W

8°0'0"W

7°0'0"W

CARTE SANITAIRE DE LA REGION DE KOULIKORO LES INFRASTRUCTURES DE 1er CONTACT

Légende

- Chef-lieu de Région
- Chef-lieu de Cercle
- + CCom 139
- ★ Site ASC 375
- ▲ Maternité Rurale 101
- 🏥 Infirmérie 5
- 👤 Confessionnel 8



Réalisation : DNAT SEPTEMBRE 2025
 SOURCE : CARTOGRAPHIE DE BASE DU MALI
 LOI N°2023-006 DU 13 MARS 2023 PORTANT
 CREATION DES CIRCONSCRIPTIONS
 ADMINISTRATIVES EN REPUBLIQUE DU MALI .
 DONNEES : SLIS 2022, DNIS S2022, CP S/SS-SDPF

Région de Niéro

Région de Nara

Région de Ségou


Région de Kita

Région de Dioila

Guinée

Région de Bougouni

Echelle:



14°0'0"N

13°0'0"N

12°0'0"N

14°0'0"N

13°0'0"N

12°0'0"N

10°0'0"W

9°0'0"W

8°0'0"W

7°0'0"W



10°0'0"W

9°0'0"W

8°0'0"W

7°0'0"W

CARTE SANITAIRE DE LA REGION DE KOULIKORO LES INFRASTRUCTURES DE 1 ère REFERENCE

Légende

- Chef-lieu de Région
- Chef-lieu de Cercle
- ☼ CSRéf 5
- 🏥 Centre Médical Inter Entreprise 0
- 🏫 Etablissement Public à caractère Scientifique et Technologique 0
- Cabinet 180
- ⊕ Pharmacie 82



Réalisation : DNAT SEPTEMBRE 2025
 SOURCE : CARTOGRAPHIE DE BASE DU MALI
 LOI N°2023-006 DU 13 MARS 2023 PORTANT
 CREATION DES CIRCONSCRIPTIONS
 ADMINISTRATIVES EN REPUBLIQUE DU MALI.
 DONNEES : SLIS 2022, DNIS S2022, CP S/SS-SDPF

Région de Nioro

Région de Nara

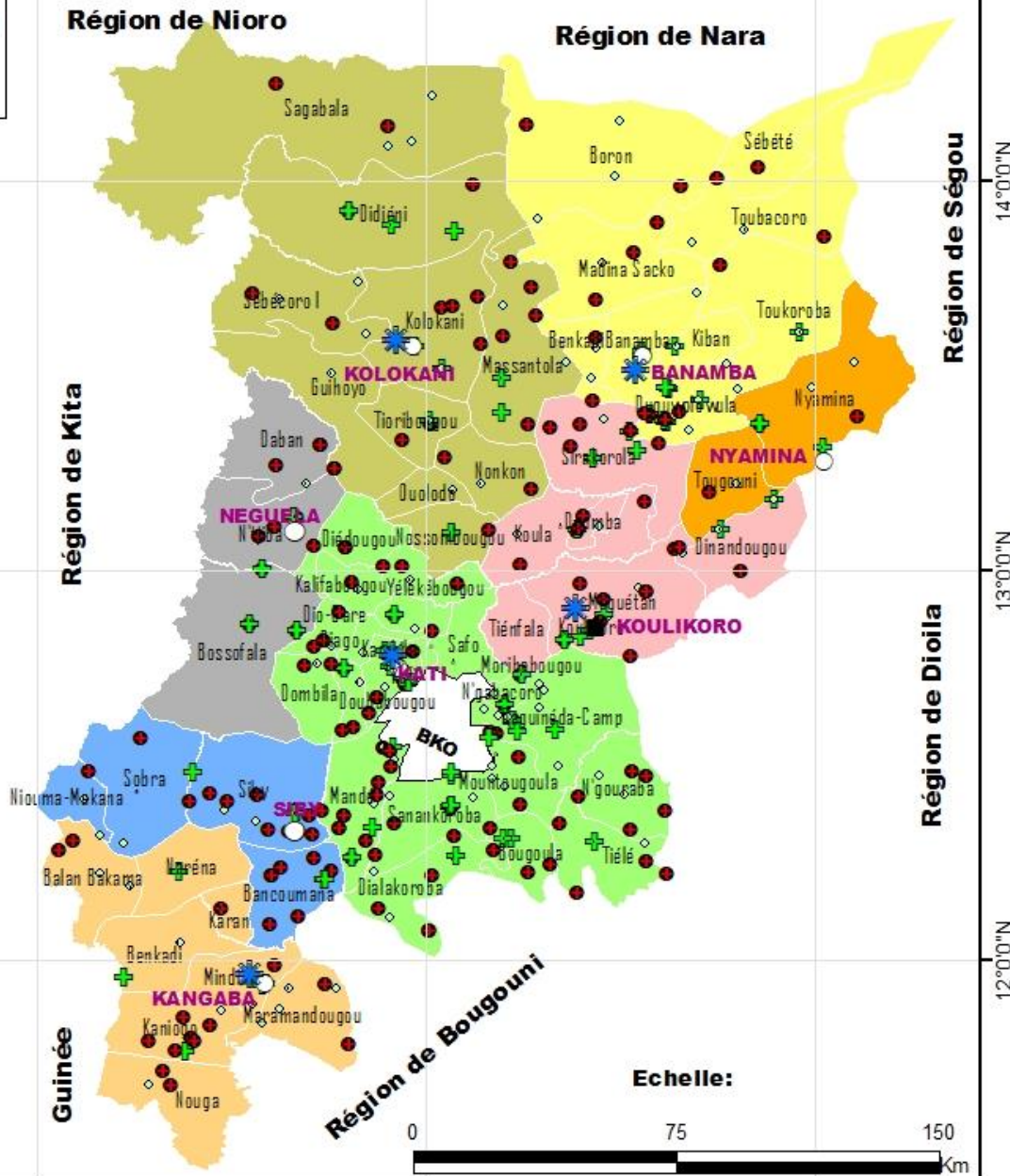
Région de Ségou

Région de Kita

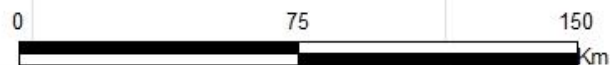
Région de Dioila

Guinée

Région de Bougouni



Echelle:



10°0'0"W

9°0'0"W

8°0'0"W

7°0'0"W




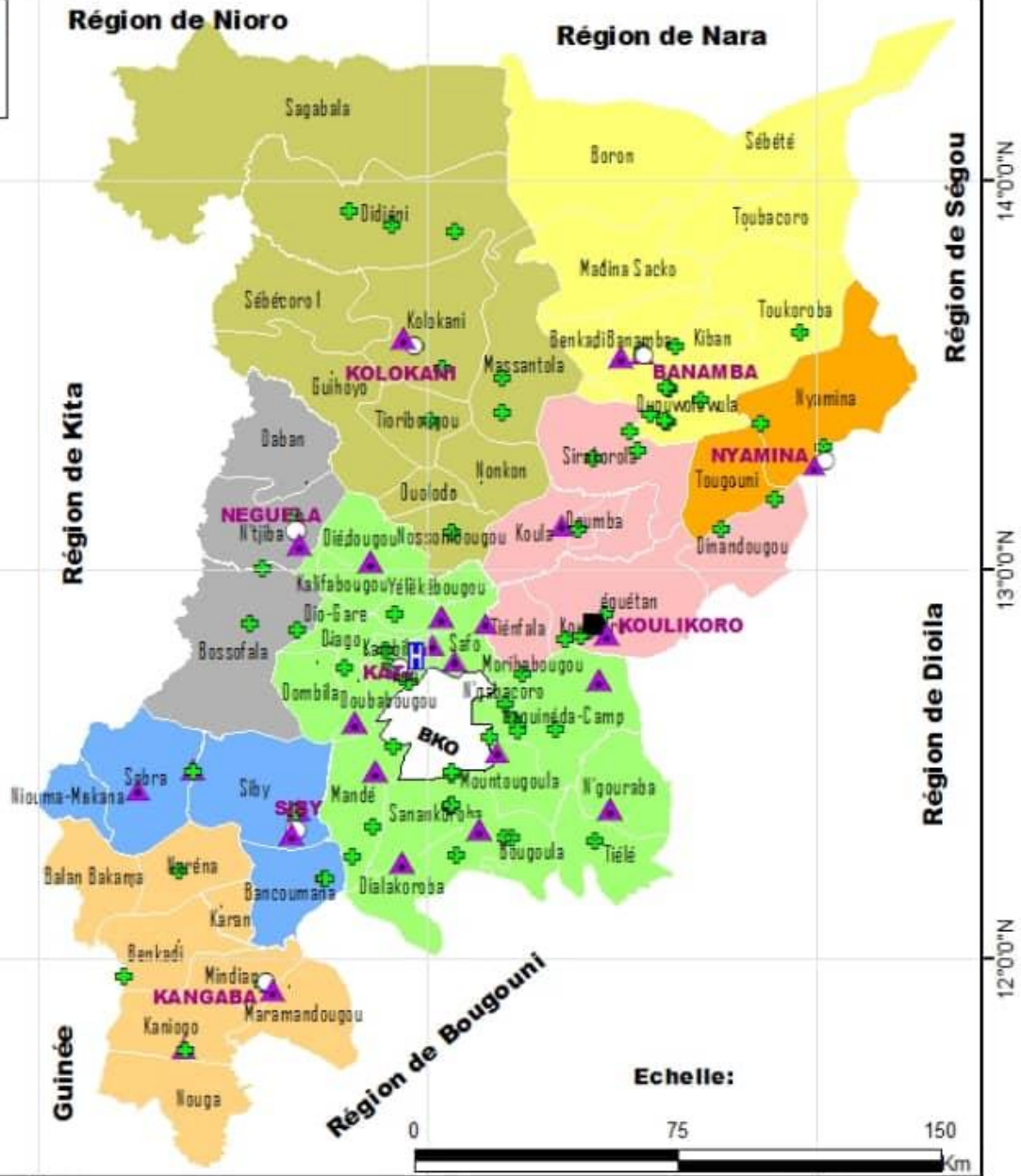
**CARTE SANITAIRE DE LA REGION DE KOULIKORO
LES INFRASTRUCTURES DE
2ème REFERENCE**

Légende

- Chef-lieu de Région
- Chef-lieu de Cercle
- 🏥 Hôpital 1 *CHU-BSS de kati*
- ♦ Polyclinique 0
- ▲ Clinique 23
- ⊕ Pharmacie 82



Réalisation : DNAT SEPTEMBRE 2025
SOURCE : CARTOGRAPHIE DE BASE DU MALI
LOI N°2023-006 DU 13 MARS 2023 PORTANT
CREATION DES CIRCONSCRIPTIONS
ADMINISTRATIVES EN REPUBLIQUE DU MALI
DONNEES : SLIS 2022.DNIS 2022.CP S/SS-SDPF





Région de Koulikoro

La région de Koulikoro compte au total 920 infrastructures sanitaires pour une population de **2 255 157 hbts (RGPH 2022)**. Les infrastructures de premier contact sont de 628 dont 8 confessionnelles, de première référence 267 dont 82 pharmacies et 25 de deuxième référence.

Au compte des infrastructures de première et de deuxième référence, la région dispose de 203 structures privées (180 cabinets et 23 cliniques privées) contre 6 structures publiques (5 CSRef et 1 CHU). Sur les 8 cercles qui composent la région, 3 (Neguela, Siby et Nyamina) ne disposent pas de CSRef. Les communes nouvellement créées (Bossofala, Sebeta...) ne disposent pas de CSCo. La prédominance des structures de santé privée (première et deuxième référence) est favorisée par la proximité de la région avec la capitale Bamako qu'elle entoure. Par ailleurs, elle est la seule région qui dispose de 2 hôpitaux.

Recommandations :

- veiller à un meilleur équilibre dans la répartition des infrastructures ;
- doter de CSRef les cercles qui n'en disposent pas.



7°0'0"W

6°0'0"W

5°0'0"W

CARTE SANITAIRE DE LA REGION DE SIKASSO LES INFRASTRUCTURES DE 1er CONTACT



12°0'0"N

12°0'0"N

Légende

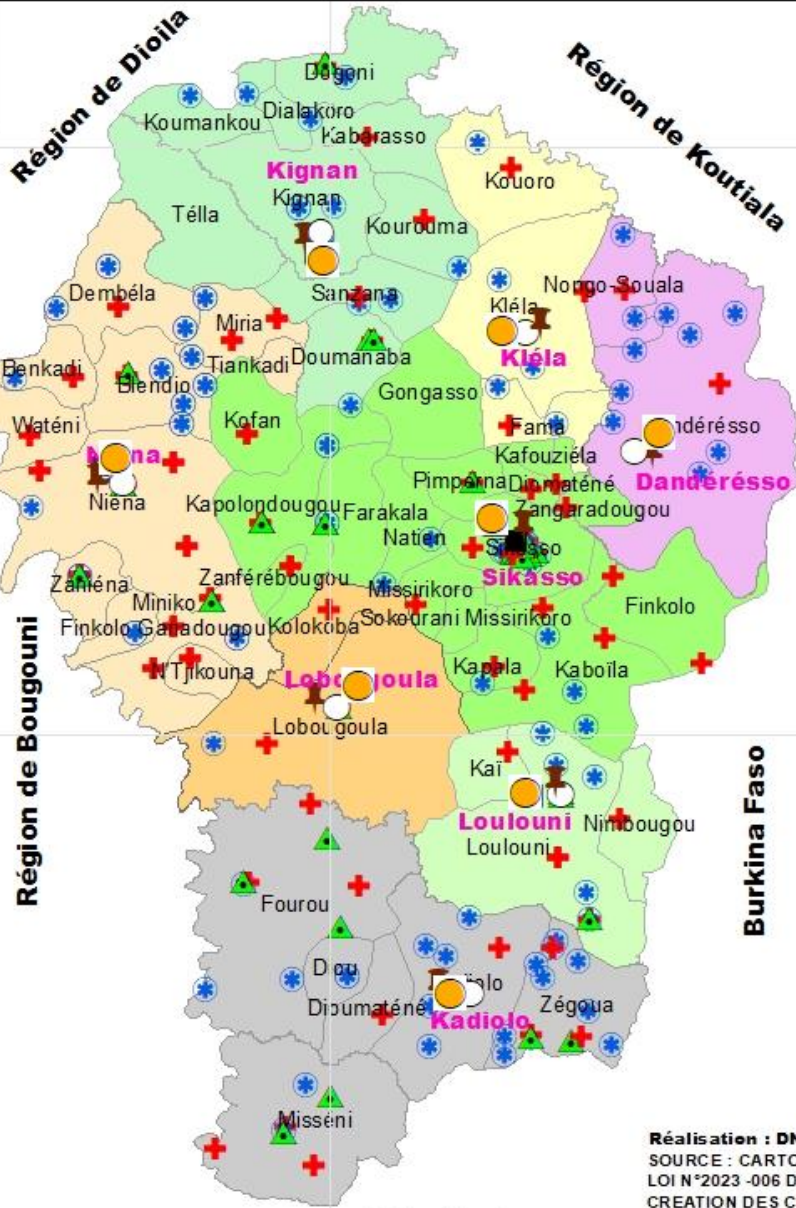
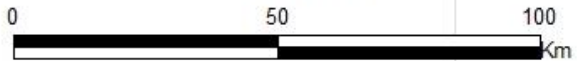
- Chef-lieu de Région**
- Chef-lieu de Cercle**
- + **CSCom** **112**
- ✳ **Site ASC** **291**
- ▲ **Maternité Rurale** **191**
- 🏠 **Infirmérie** **8**
- **Confessionnel** **8**



11°0'0"N

11°0'0"N

Echelle:



Réalisation : DNAT SEPTEMBRE 2025
 SOURCE : CARTOGRAPHIE DE BASE DU MALI
 LOI N°2023-006 DU 13 MARS 2023 PORTANT
 CREATION DES CIRCONSCRIPTIONS
 ADMINISTRATIVES EN REPUBLIQUE DU MALI
 DONNEES : SLIS 2022.DNIS S2022.CP S/S S-SDPF

7°0'0"W

6°0'0"W

5°0'0"W



Région de Sikasso

Avec ses 765 infrastructures sanitaires et une population de **1 533 123 habitants (RGPH 2022)**, la région de Sikasso est relativement mieux dotée d'infrastructures sanitaires de premier contact (610) dont 8 confessionnelles, ce qui permet une bonne couverture en soins de santé primaire. On dénombre 134 infrastructures de 1^{ère} référence dont 45 pharmacies et 21 de 2^{ème} référence.

La répartition spatiale des infrastructures privées (cabinets et cliniques) est plutôt équilibrée entre la capitale régionale et le reste de la région. Cependant, les nouveaux cercles (Kléla, Danderesso, Lobougoula et Loulouni) et plusieurs communes (de la région ne disposent pas respectivement de CSRef et de CSCom. Il faut noter la présence de 3 centres Médicaux Inter Entreprise dans la région et une prédominance des structures privées de première référence.


Recommandations :

- doter les nouveaux cercles de CSREF et les nouvelles communes de CSCOM.



CARTE SANITAIRE DE LA REGION DE SEGOU LES INFRASTRUCTURES DE 1er CONTACT

Echelle:



Légende

- Chef-lieu de Région
- Chef-lieu de Cercle
- + CScCom 167
- ⊙ Site ASC 515
- ▲ Maternité Rurale 56
- ⚡ Infirmérie 33
- Confessionnel 11



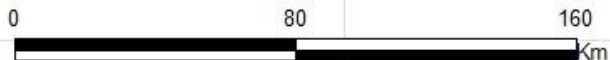
Réalisation : DNAT SEPTEMBRE 2025
 SOURCE : CARTOGRAPHIE DE BASE DU MALI
 LOI N°2023-006 DU 13 MARS 2023 PORTANT
 CREATION DES CIRCONSCRIPTIONS
 ADMINISTRATIVES EN REPUBLIQUE DU MALI.
 DONNEES : SLIS 2022, DNIS 52022, CP 5/5 S-5DPF





**CARTE SANITAIRE DE LA REGION DE SEGOU
LES INFRASTRUCTURES DE
1 ère REFERENCE**

Echelle:

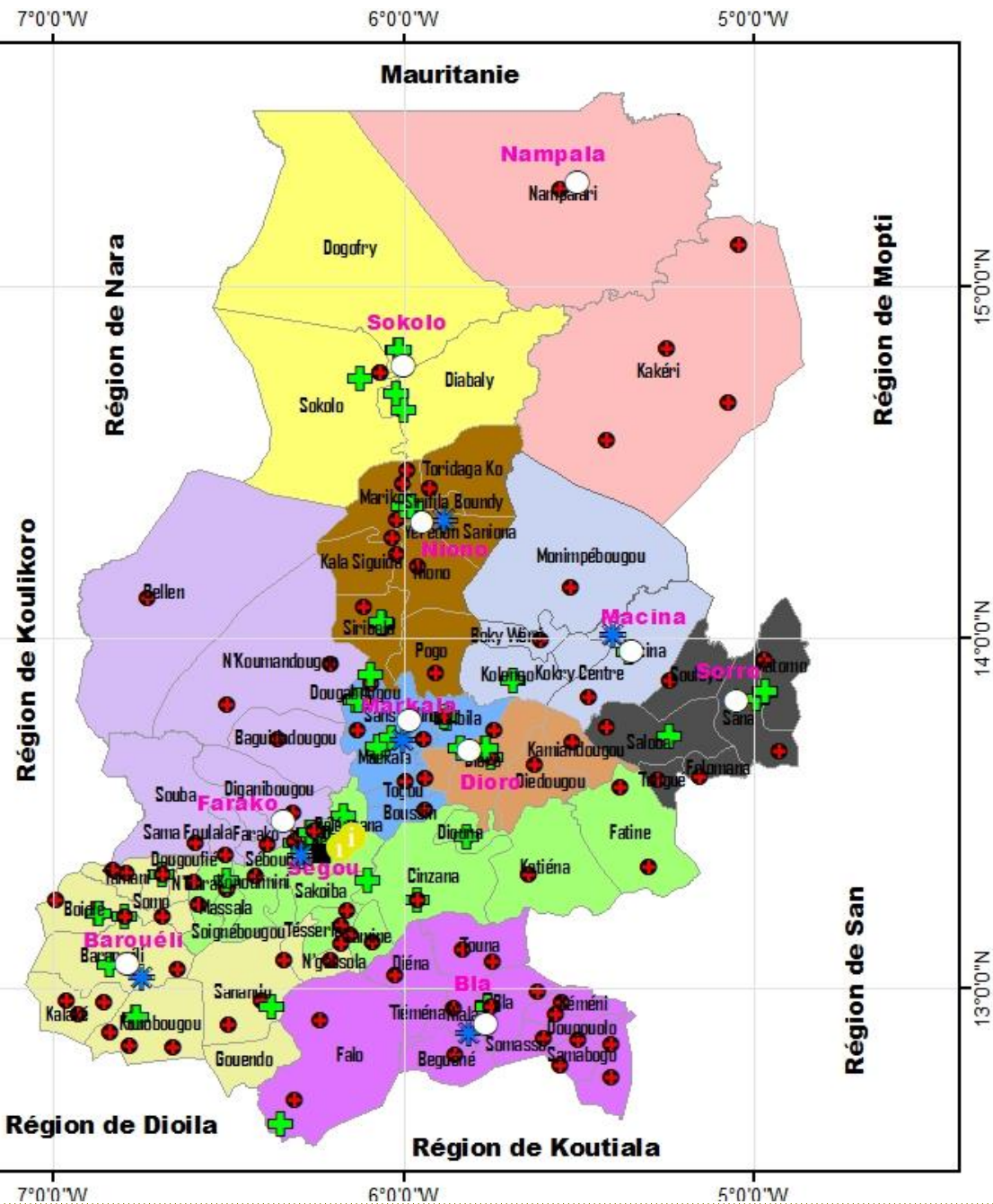


Légende

- Chef-lieu de Région
 - Chef-lieu de Cercle
 - ★ CSRéf
 - 🏥 Centre Médical Inter Entreprise
 - 🏢 Etablissement Public à caractère Scientifique et Technologique
 - Cabinet
 - ⊕ Pharmacie
- | |
|----|
| 6 |
| 2 |
| 0 |
| 84 |
| 70 |



Réalisation : DNAT SEPTEMBRE 2025
SOURCE : CARTOGRAPHIE DE BASE DU MALI
LOI N°2023-006 DU 13 MARS 2023 PORTANT
CREATION DES CIRCONSCRIPTIONS
ADMINISTRATIVES EN REPUBLIQUE DU MALI.
DONNEES: SLIS 2022, DNIS S2022, CP S/S - SDPF





Région de Ségou

La région de Ségou dispose au total de 975 infrastructures sanitaires réparties comme suit : 782 de premier contact dont 11 confessionnelles, 162 de première référence dont 70 pharmacies et 31 de deuxième référence, pour une population de **2 455 260 hbts (RGPH 2022)**.

La région est marquée par une concentration des infrastructures dans la partie Sud et au centre, au détriment du reste du territoire. Avec 84 cabinets et 30 cliniques contre 6 CsRef et 1 hôpital, on constate une prédominance de l'offre privée.

Par ailleurs, les cercles de Nampala, Sokolo, Farako, Diorro et Sorre ne sont pas dotés de CSRef. De même plusieurs communes ne disposent pas de CSCom.

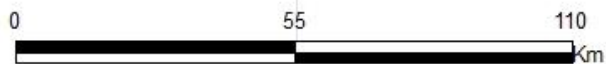
Recommandation :

- renforcer l'équité dans l'accès aux soins en procédant à la construction et à l'équipement d'infrastructures sanitaires dans la partie Nord et Est de la région de Ségou, afin de réduire les disparités territoriales et améliorer la couverture sanitaire globale.



**CARTE SANITAIRE DE LA REGION DE MOPTI
LES INFRASTRUCTURES DE
1er CONTACT**

Echelle:

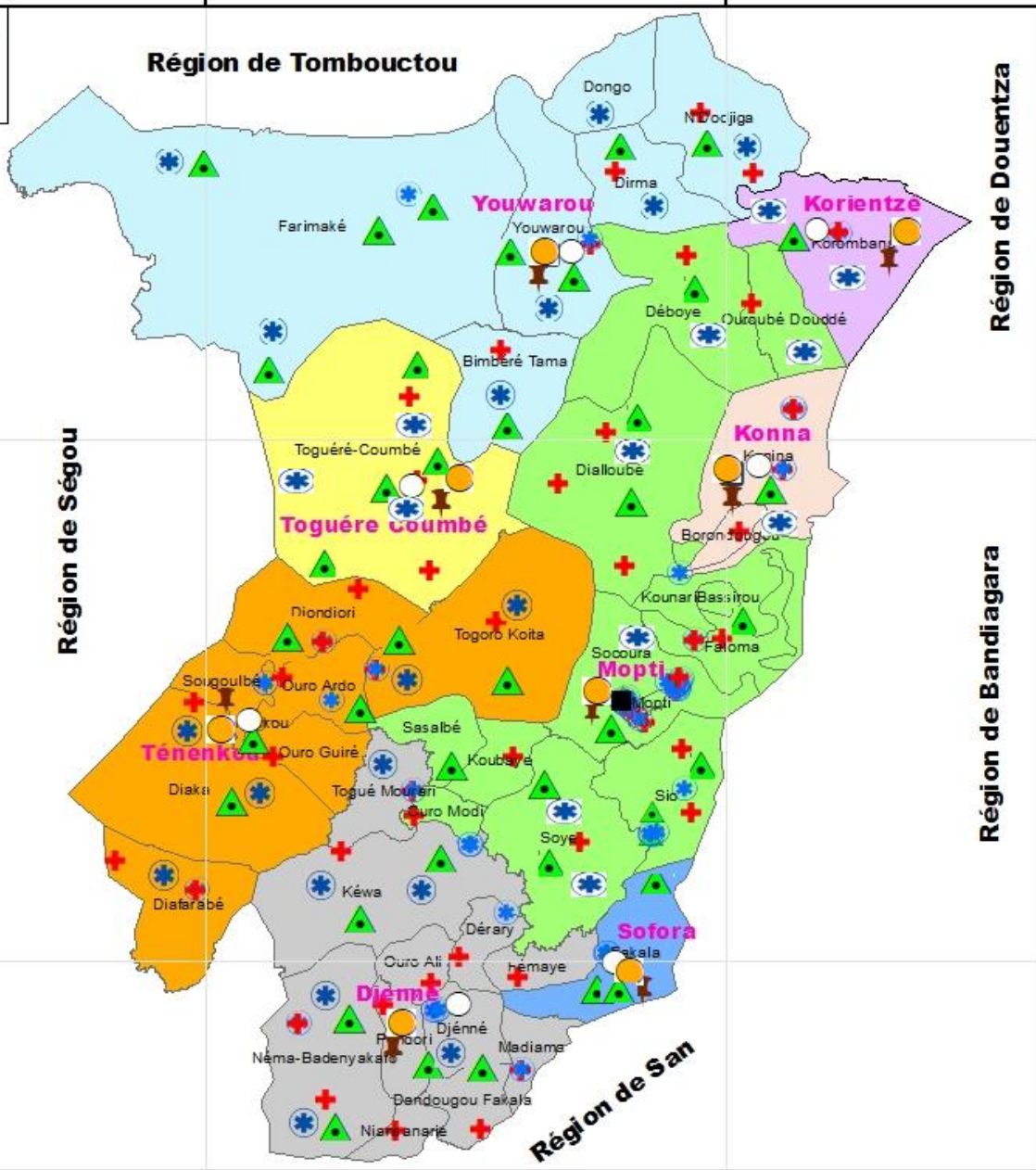


Légende

- Chef-lieu de Région
- Chef-lieu de Cercle
- + CSCom 94
- Site ASC 235
- ▲ Maternité Rurale 48
- Infirmerie 08
- Confessionnel 08



Réalisation : DNAT SEPTEMBRE 2025
SOURCE : CARTOGRAPHIE DE BASE DU MALI
LOI N°2023-006 DU 13 MARS 2023 PORTANT
CREATION DES CIRCONSCRIPTIONS
ADMINISTRATIVES EN REPUBLIQUE DU MALI.
DONNEES: SLIS 2022.DNIS S2022.CP S/S S-SDPF



6°0'0"W

5°0'0"W

4°0'0"W



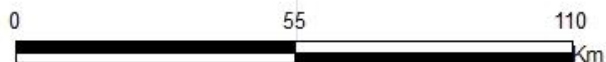
6°0'0"W

5°0'0"W

4°0'0"W

CARTE SANITAIRE DE LA REGION DE MOPTI LES INFRASTRUCTURES DE 1 ère REFERENCE

Echelle:



Légende

- Chef-lieu de Région
- Chef-lieu de Cercle
- ★ CSRéf 4
- 🏥 Centre Médical Inter Entreprise 1
- 🏥 Etablissement Public à caractère Scientifique et Technologique 0
- 🏥 Cabinet 14
- 🏥 Pharmacie 35

15°0'0"N

14°0'0"N



Réalisation : DNAT SEPTEMBRE 2025
 SOURCE : CARTOGRAPHIE DE BASE DU MALI
 LOI N°2023-006 DU 13 MARS 2023 PORTANT
 CREATION DES CIRCONSCRIPTIONS
 ADMINISTRATIVES EN REPUBLIQUE DU MALI.
 DONNEES: SLIS 2022, DNIS S2022, CP S/S S-SDPF

Région de Tombouctou

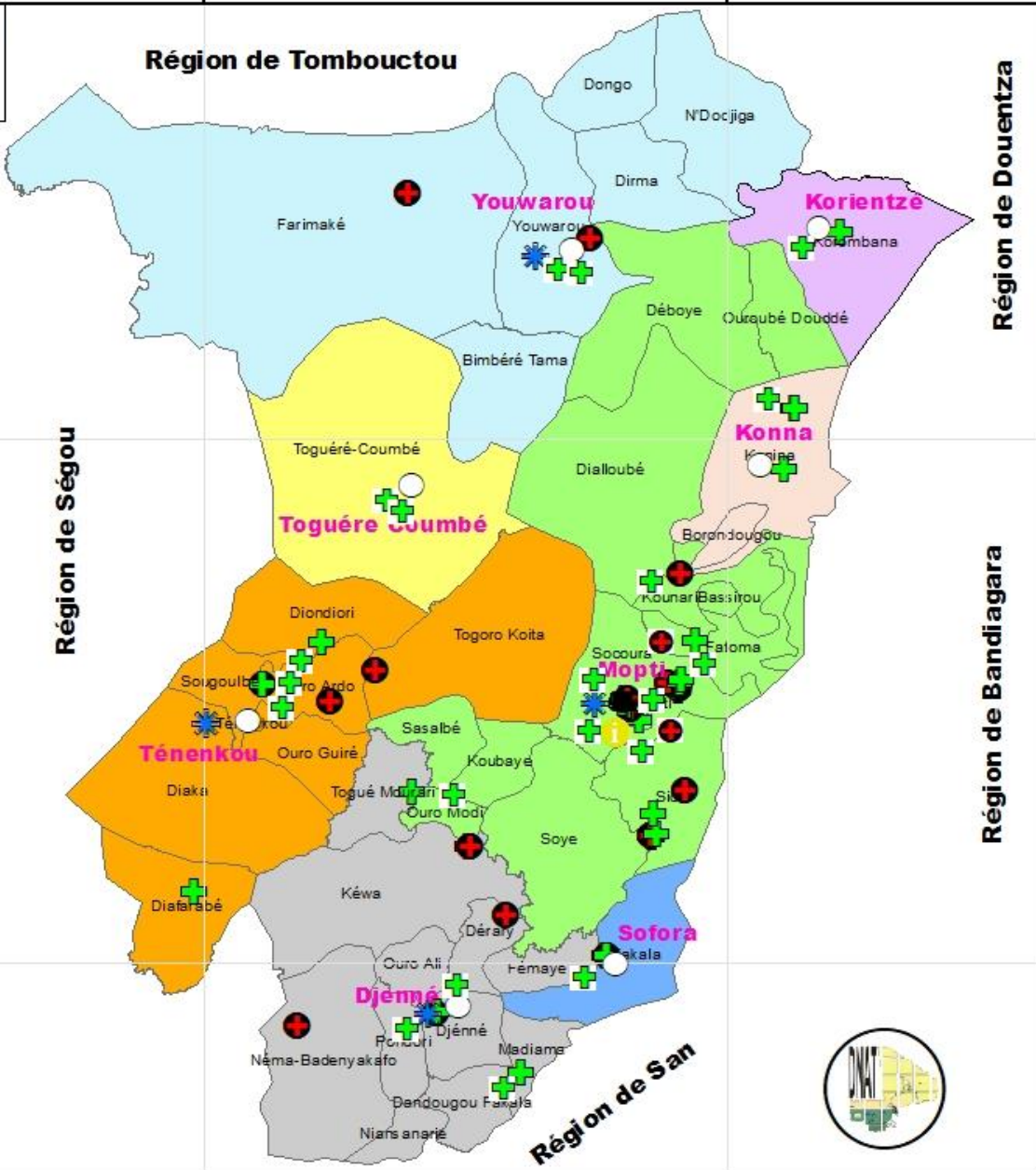
Région de Douentza

Région de Ségou

Région de Bandiagara

15°0'0"N

14°0'0"N



6°0'0"W

5°0'0"W

4°0'0"W

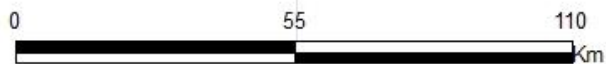
Région de San





**CARTE SANITAIRE DE LA REGION DE MOPTI
LES INFRASTRUCTURES DE
2ème REFERENCE**

Echelle:



Légende

- Chef-lieu de Région
- Chef-lieu de Cercle
- 🏥 Hôpital 1
- ♦ Polyclinique 0
- ▲ Clinique 1
- ✚ Pharmacie 35

15°0'0"N

14°0'0"N



Réalisation : DNAT SEPTEMBRE 2025
SOURCE : CARTOGRAPHIE DE BASE DU MALI
LOI N°2023-006 DU 13 MARS 2023 PORTANT
CREATION DES CIRCONSCRIPTIONS
ADMINISTRATIVES EN REPUBLIQUE DU MALI.
DONNEES: SLIS 2022, DNIS S2022, CP S/S S-SDPF

Région de Tombouctou

Région de Douentza

Région de Bandiagara

Région de Ségou

15°0'0"N

14°0'0"N

6°0'0"W

5°0'0"W

4°0'0"W

6°0'0"W

5°0'0"W

4°0'0"W

Région de San





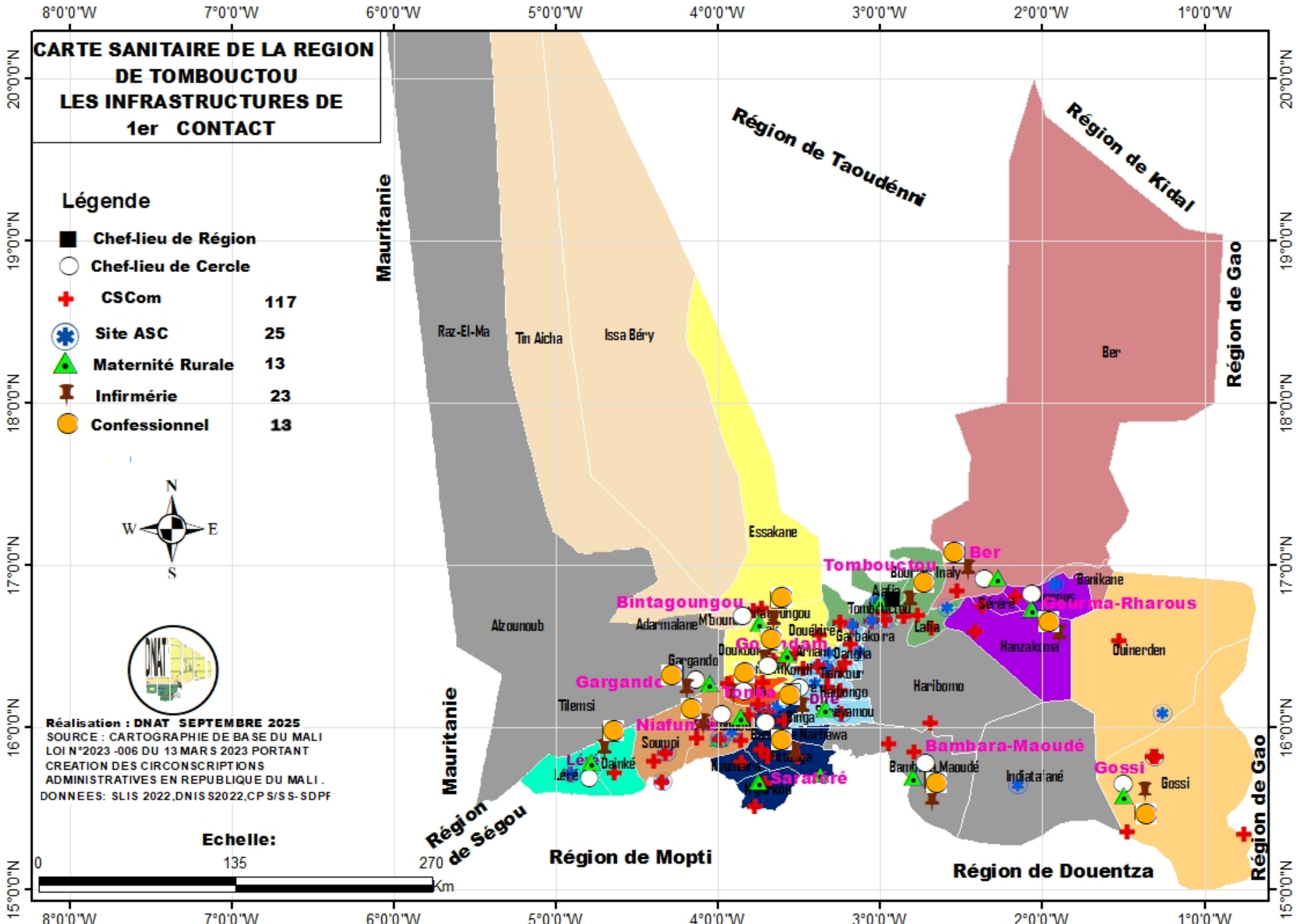
Région de Mopti

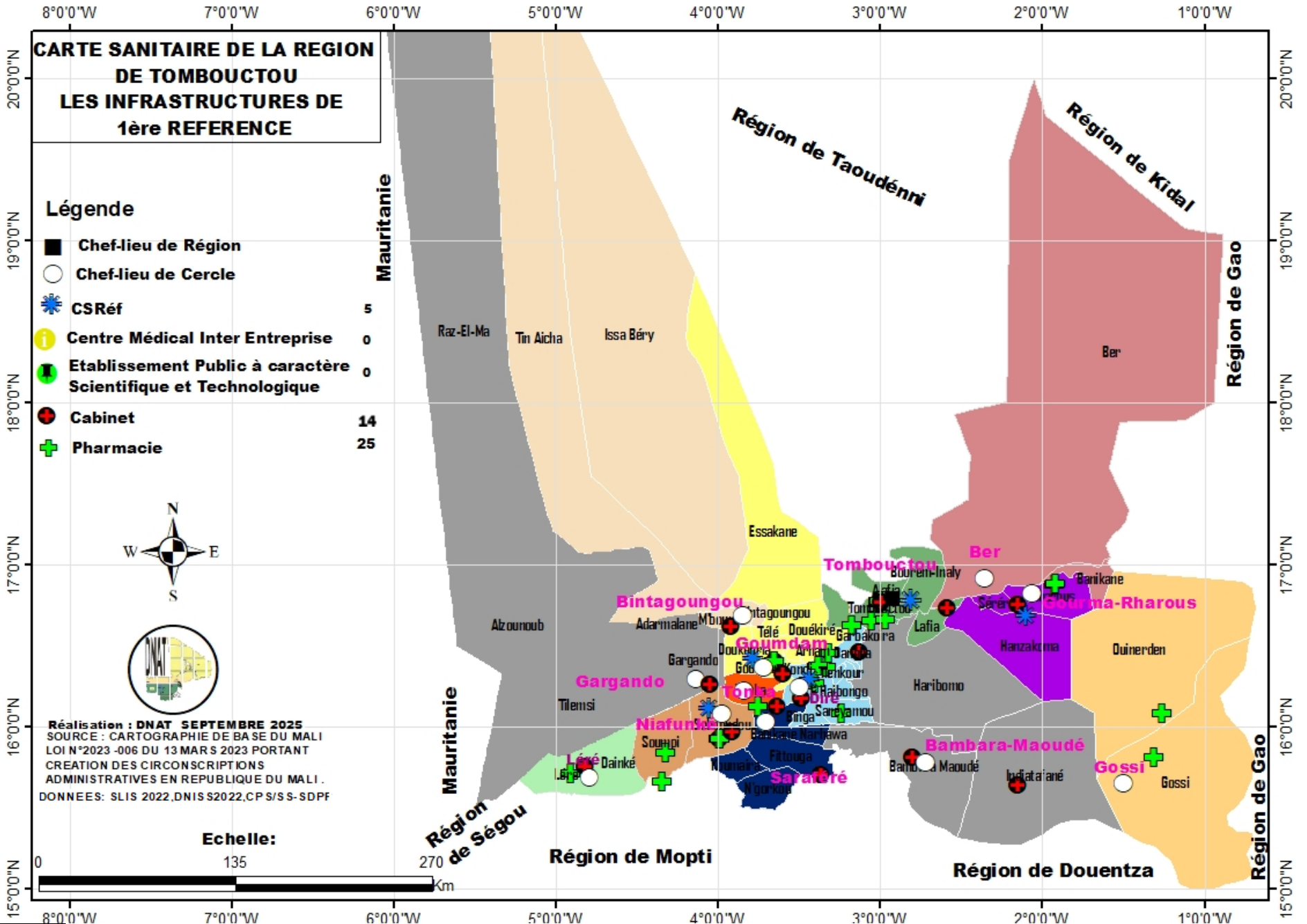
La région compte 449 infrastructures sanitaires, dont 393 de premier contact (8 confessionnelles), 54 de première référence dont 35 pharmacies et 2 de deuxième référence. Elle est marquée par un déséquilibre spatial dans la répartition des infrastructures, ce qui rend difficile la couverture sanitaire. En outre, on constate une faible présence des structures privées avec seulement 14 cabinets et 1 clinique. Comme dans les autres régions, les nouveaux cercles (Koriantze, Konna, Sofara, Toguéré Coumbé) ainsi que les nouvelles communes (Farmaké, Dongo...) ne sont pas dotés respectivement de CSRef et de CSCom. La région est peuplée de **945 654 hbts (RGPH 2022)**.

La région de Mopti est en insuffisance d'infrastructures comparée aux 4 premières régions.

Recommandations :

- renforcer l'offre de soins dans la région de Mopti en dotant les nouveaux cercles de CSRef et les nouvelles communes de CSCom ;
- favoriser l'implantation des infrastructures privées à travers des mesures d'accompagnement ;
- créer des infrastructures de pointe (2ème et 3ème référence) à Mopti. Du fait de sa position centrale, ceci améliorera l'offre de soin pour les populations des régions du nord et du centre.





**CARTE SANITAIRE DE LA REGION DE TOMBOUCTOU
LES INFRASTRUCTURES DE 1ère REFERENCE**

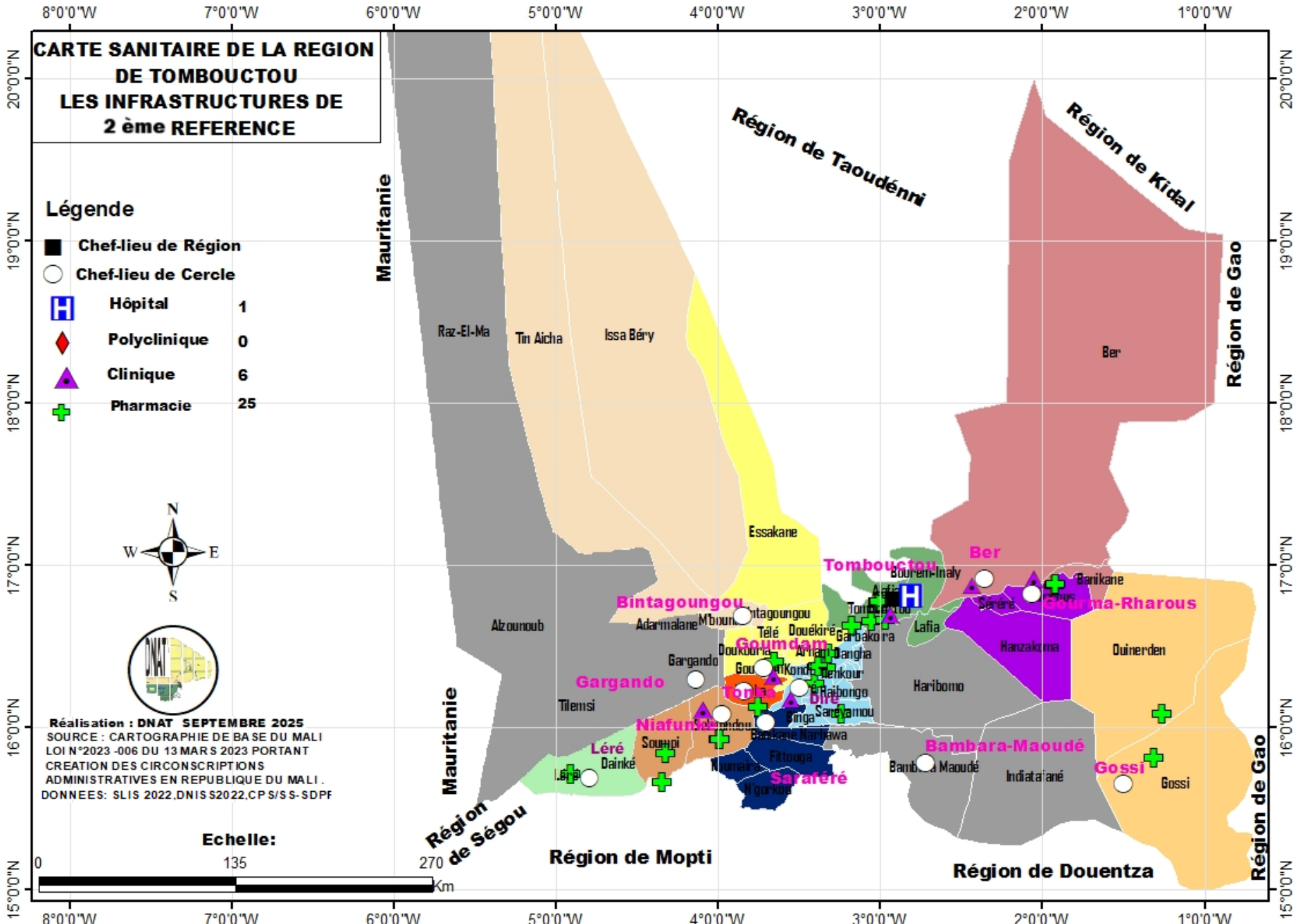
Légende

- Chef-lieu de Région
- Chef-lieu de Cercle
- ★ CSRéf
- Centre Médical Inter Entreprise
- Etablissement Public à caractère Scientifique et Technologique
- Cabinet
- Pharmacie



Réalisation : DNAT SEPTEMBRE 2025
 SOURCE : CARTOGRAPHIE DE BASE DU MALI
 LOI N°2023-006 DU 13 MARS 2023 PORTANT
 CREATION DES CIRCONSCRIPTIONS
 ADMINISTRATIVES EN REPUBLIQUE DU MALI .
 DONNEES : SLIS 2022, DNIS S2022, CP S/S S-SDPF







Région de Tombouctou

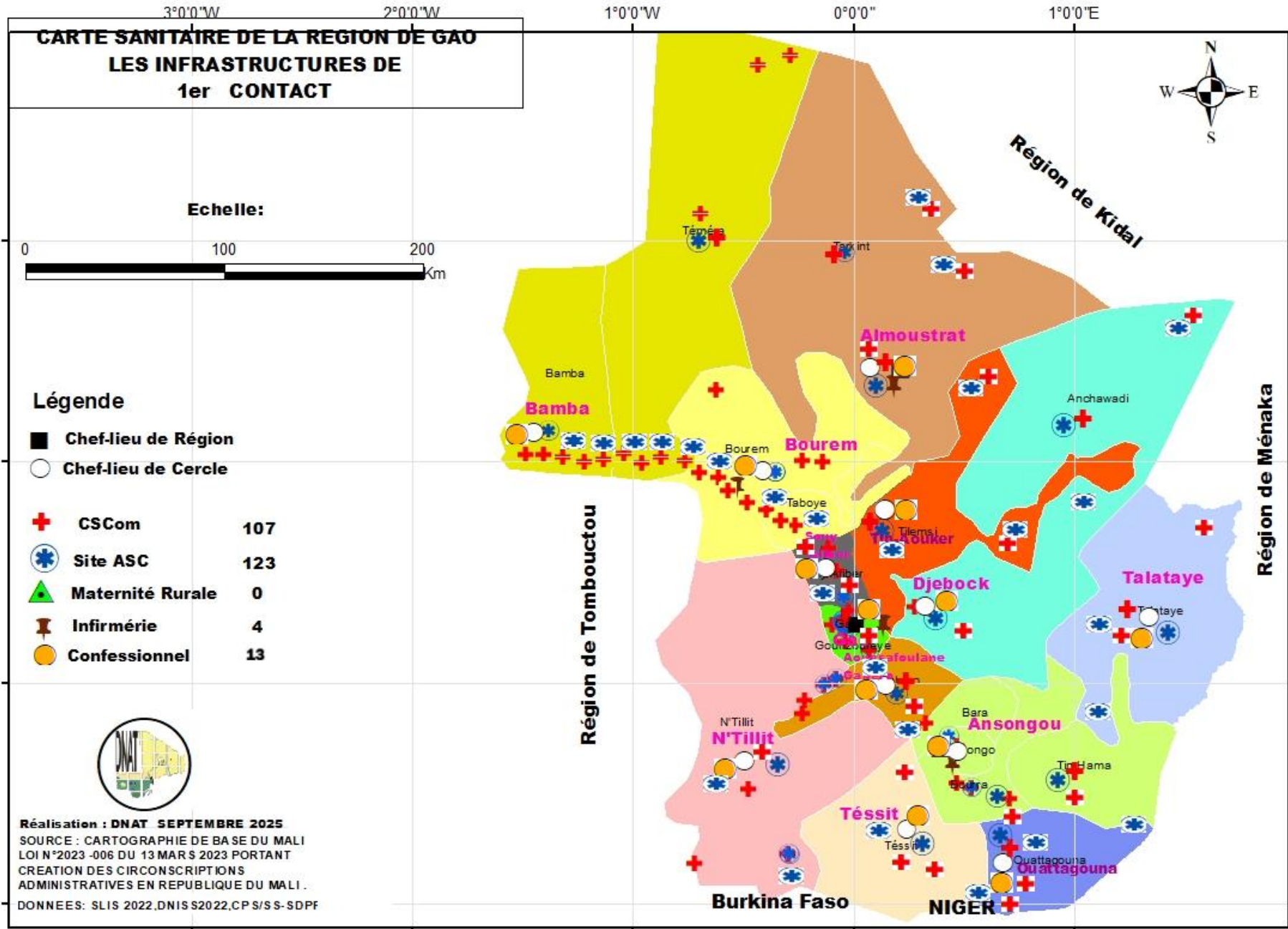
La région de Tombouctou compte 242 infrastructures sanitaires et une population estimée à 975 139 habitants (RGPH 2022). Avec 191 infrastructures de 1^{er} contact, 44 de 1^{ère} référence dont 25 pharmacies et 7 de 2^{ème} référence, la région se caractérise par un déséquilibre dans la répartition spatiale des infrastructures sanitaires. La plupart des infrastructures se trouvent au Sud, tandis que les localités comme (Issa Béry, Ber, Tin Aicha...) situées au nord de la région ne disposent d'aucune infrastructure de santé. Une telle situation met en évidence le défi de la couverture sanitaire dans une région vaste à faible densité de population.

Il y a lieu de noter que, sur les 12 cercles, seulement 5 disposent de CSRef. Il faut noter que la région demeure faiblement dotée en infrastructures de deuxième référence (seulement 1 hôpital et 6 cliniques).

Enfin la région de Tombouctou dispose d'un nombre important d'infrastructures sanitaires confessionnelles (13 au total).

Recommandations :

- doter les localités du nord de la région en infrastructures de santé ;
- augmenter le nombre d'infrastructures de 1^{ère} référence en dotant les nouveaux cercles de CSRef ;
- inciter et accompagner les partenaires privés dans la promotion des infrastructures privées.






**CARTE SANITAIRE DE LA REGION DE GAO
LES INFRASTRUCTURES DE
1ère REFERENCE**



Echelle:

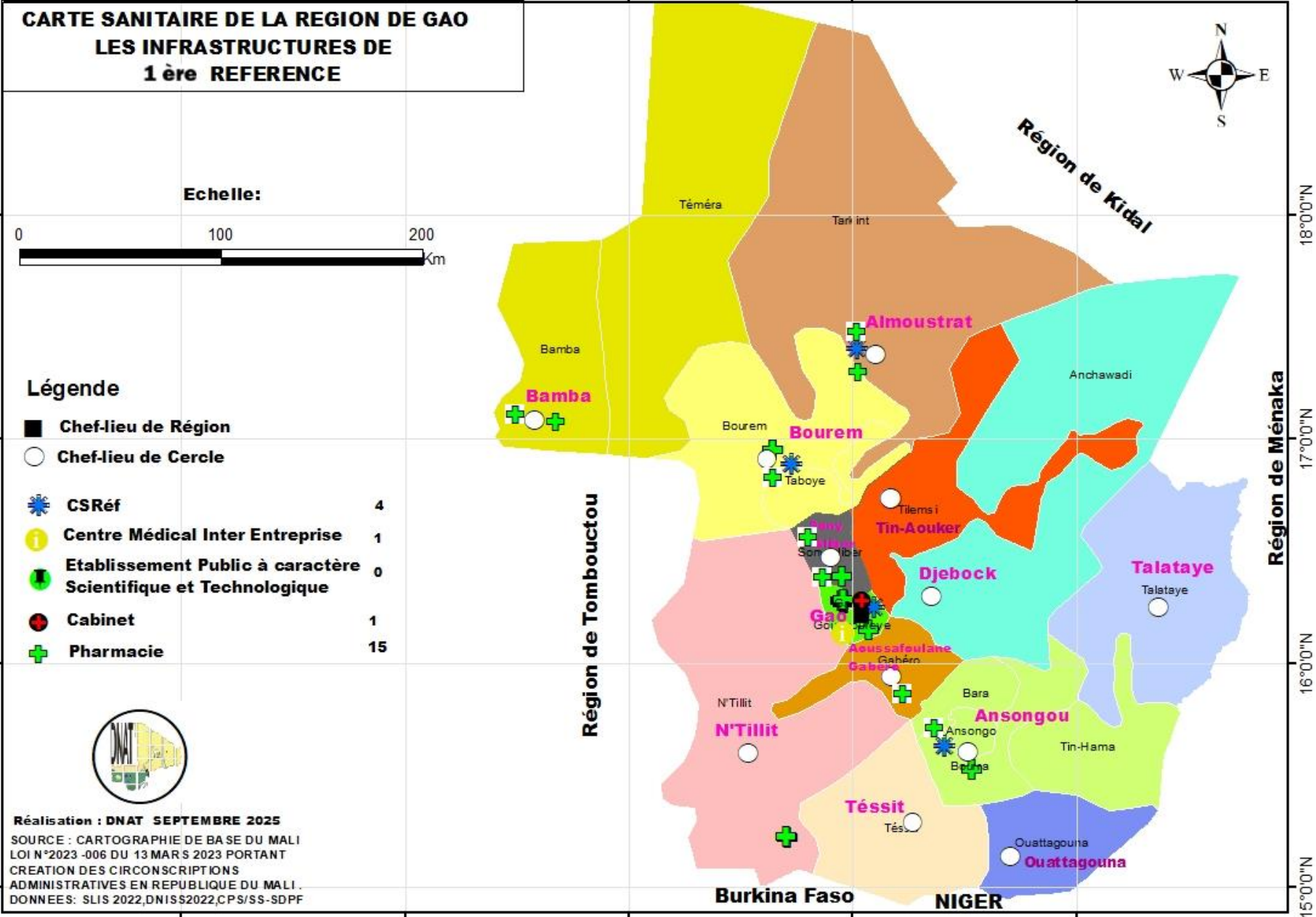


Légende

- Chef-lieu de Région
- Chef-lieu de Cercle
- ❄️ CSRé 4
- 🏥 Centre Médical Inter Entreprise 1
- 🏢 Etablissement Public à caractère Scientifique et Technologique 0
- 🏠 Cabinet 1
- ⊕ Pharmacie 15



Réalisation : DNAT SEPTEMBRE 2025
SOURCE : CARTOGRAPHIE DE BASE DU MALI
LOI N°2023-006 DU 13 MARS 2023 PORTANT
CREATION DES CIRCONSCRIPTIONS
ADMINISTRATIVES EN REPUBLIQUE DU MALI .
DONNEES: SLIS 2022, DNIS 2022, CPS/SS-SDPF






CARTE SANITAIRE DE LA REGION DE GAO LES INFRASTRUCTURES DE 2ème REFERENCE



Echelle:



Légende

- Chef-lieu de Région
- Chef-lieu de Cercle

- Hôpital 1
- Polyclinique 1
- Clinique 5
- Pharmacie 15



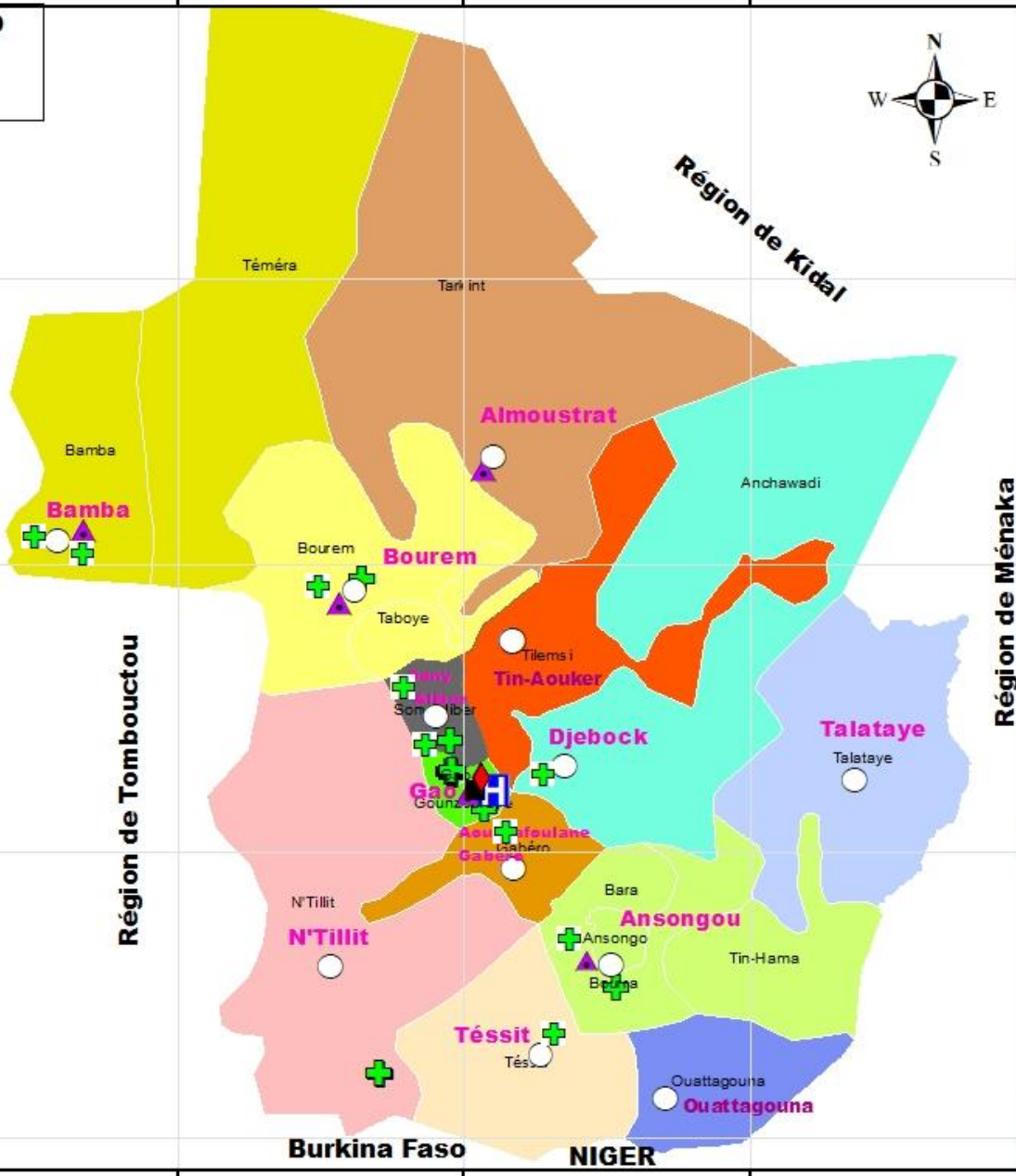
Réalisation : DNAT SEPTEMBRE 2025
 SOURCE : CARTOGRAPHIE DE BASE DU MALI
 LOI N°2023-006 DU 13 MARS 2023 PORTANT
 CREATION DES CIRCONSCRIPTIONS
 ADMINISTRATIVES EN REPUBLIQUE DU MALI.
 DONNEES: SLIS 2022, DNIS 2022, CPS/SS-SDPF

18°0'0"N
17°0'0"N
16°0'0"N
15°0'0"N

18°0'0"N
17°0'0"N
16°0'0"N
15°0'0"N

3°0'0"W 2°0'0"W 1°0'0"W 0°0'0" 1°0'0"E

3°0'0"W 2°0'0"W 1°0'0"W 0°0'0" 1°0'0"E



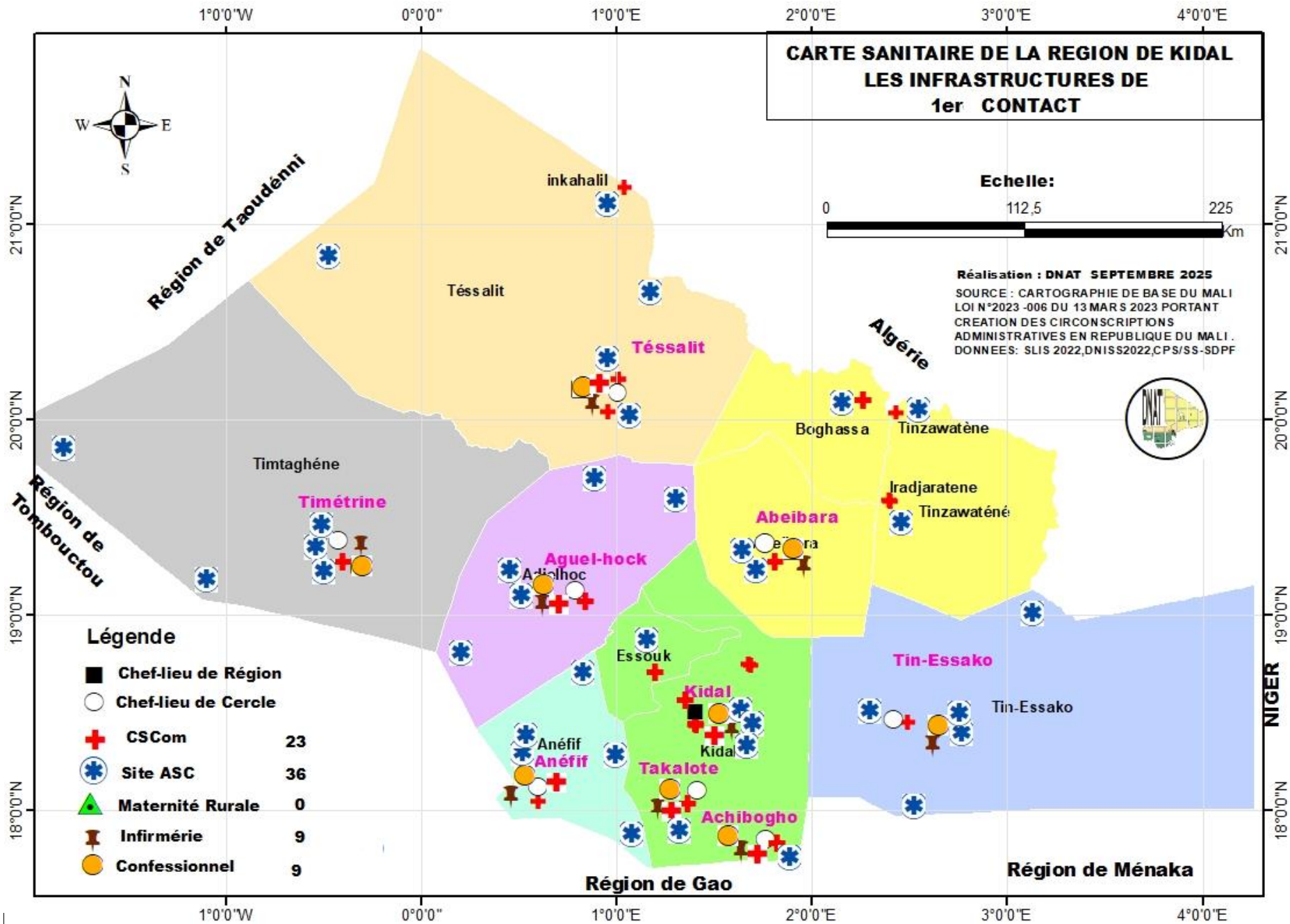


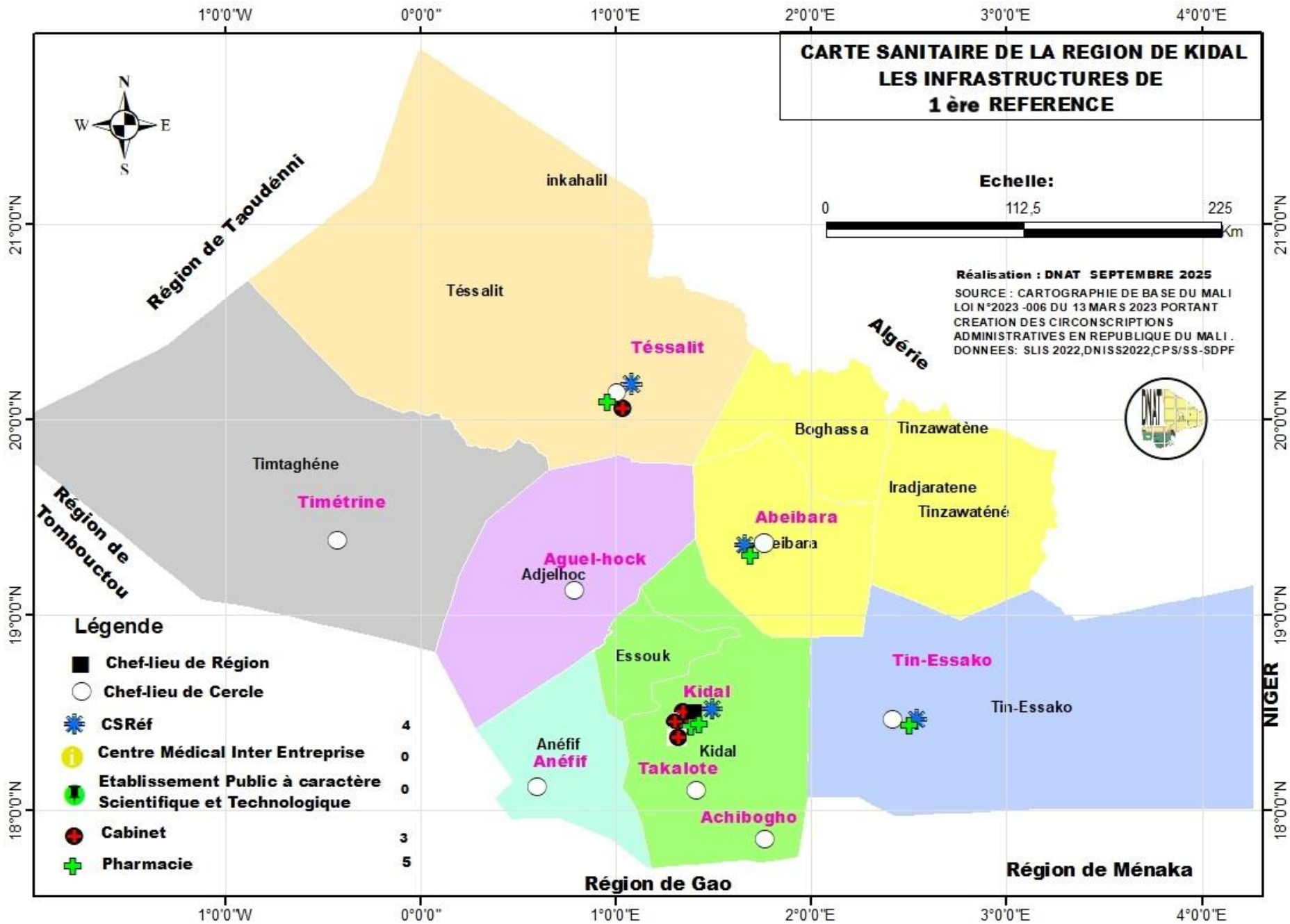
Région de Gao

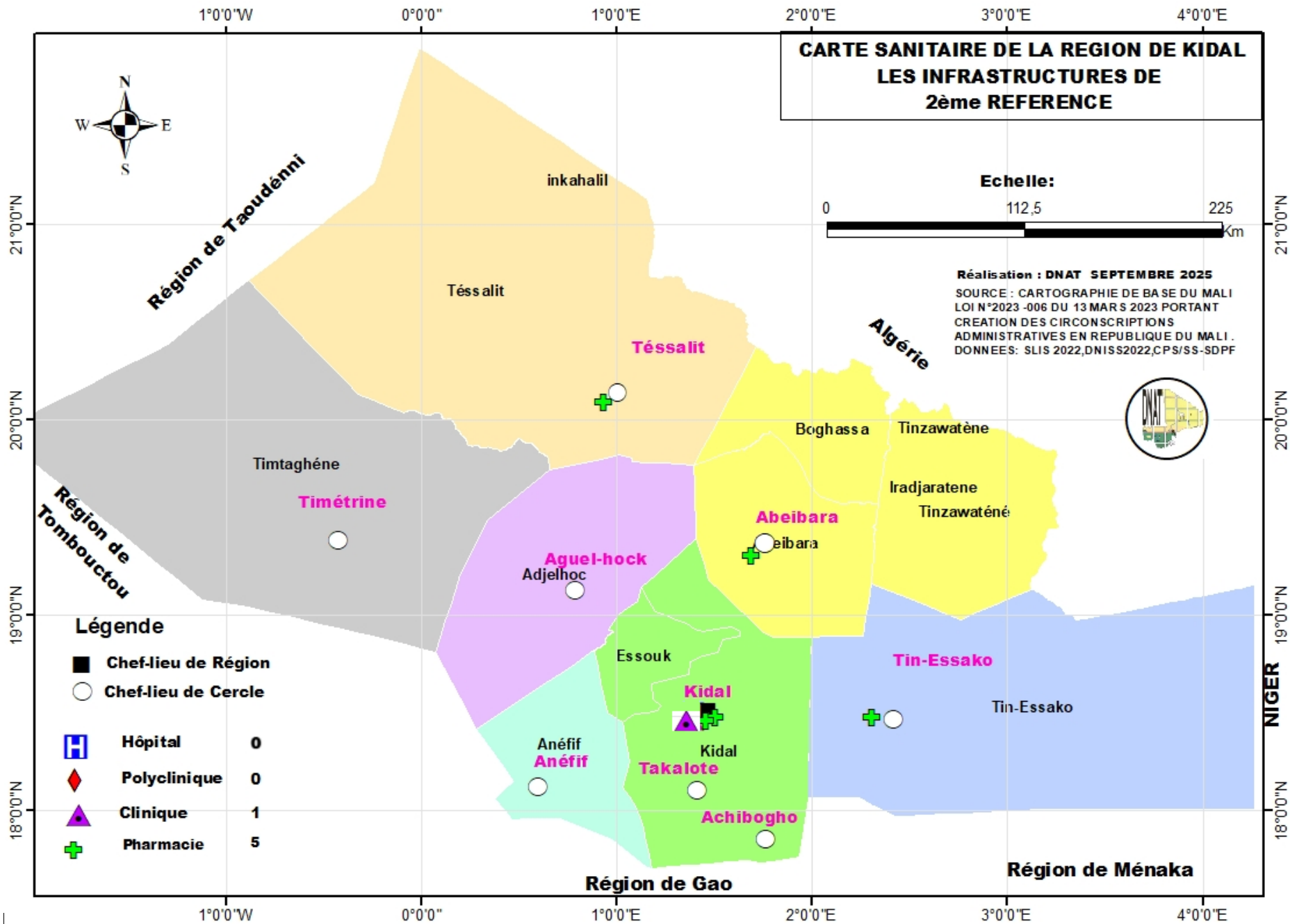
Avec un total de 275 infrastructures sanitaires (247 de 1^{er} contact dont 13 confessionnelles, 21 de 2^{ème} référence, 15 pharmacies et 7 de 2^{ème} référence), pour une population de **727 516** habitants (RGPH 2022), la région reste marquée par une concentration des infrastructures au centre, laissant ainsi une grande partie du territoire faiblement couverte. Seulement 4 cercles (Almoustrat, Bourem, Gao et Ansongo) sur 12 disposent de CSRef. On y dénombre un seul cabinet médical (dans la ville de Gao) et 5 cliniques réparties entre 5 cercles. Il est important de signaler la faible présence des structures privées avec seulement 6 structures privées dans toute la région.

Recommandations :

- renforcer la couverture sanitaire en augmentant le nombre d'infrastructures dans les zones défavorisées ;
- inciter et accompagner les partenaires privés dans la promotion des infrastructures privées ;
- créer des infrastructures de pointe (2^{ème} et 3^{ème} référence) à Gao. Du fait de sa position centrale, ceci améliorera l'offre de soin pour les populations des régions du nord.







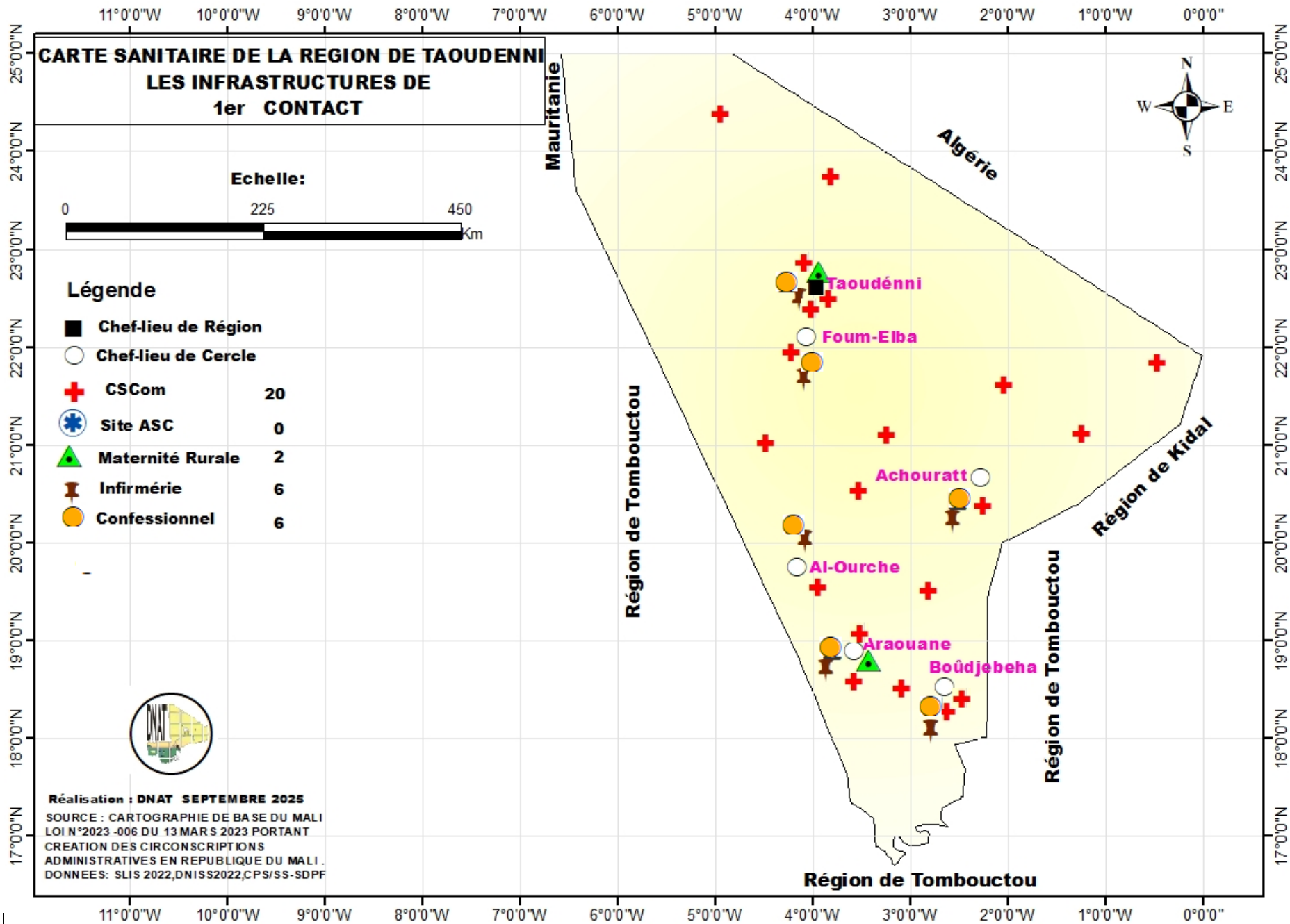


Région de Kidal

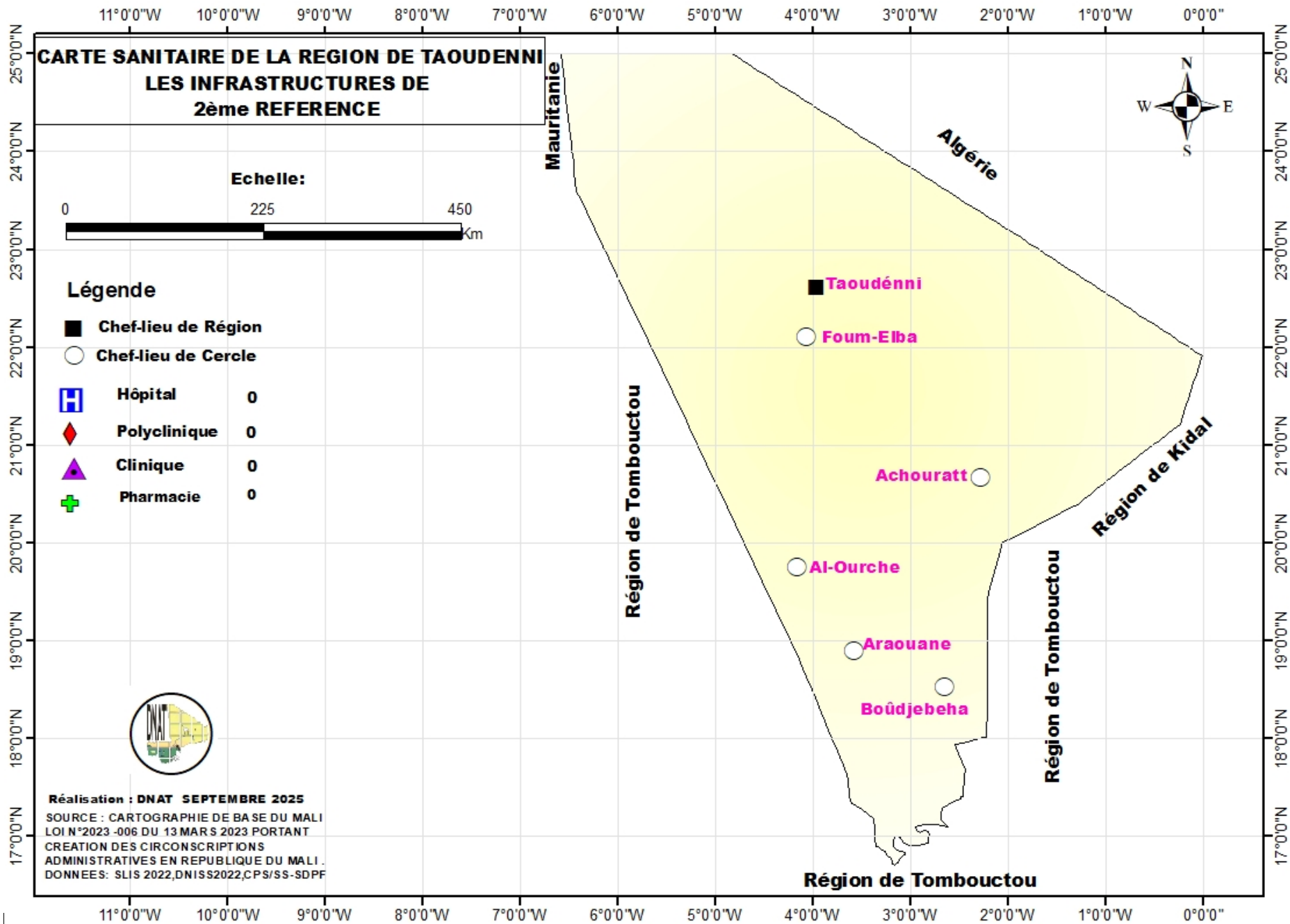
Avec 90 infrastructures sanitaires pour une population de **83 192** habitants (RGPH 2022), la région de Kidal dispose de 77 infrastructures de 1^{er} contact dont 9 confessionnelles, 12 de 1^{ère} référence dont 5 pharmacies et 1 de 2^{ème} référence. Dans ladite région, 5 cercles (Timetrine, Aguel-hock, Anefif, Takalote et Achibogho) ne disposent pas de CSRef et les structures privées y sont faiblement représentées. Ainsi, le manque d'infrastructures de première référence demeure une difficulté récurrente.

Recommandations :

- doter les nouveaux cercles de CSRef et renforcer les infrastructures sanitaires de premier contact ;
- inciter et accompagner les partenaires privés dans la promotion des infrastructures privées.



Réalisation : DNAT SEPTEMBRE 2025
SOURCE : CARTOGRAPHIE DE BASE DU MALI
LOI N°2023-006 DU 13 MARS 2023 PORTANT
CREATION DES CIRCONSCRIPTIONS
ADMINISTRATIVES EN REPUBLIQUE DU MALI.
DONNEES: SLIS 2022, DNISS2022, CPS/SS-SDPF



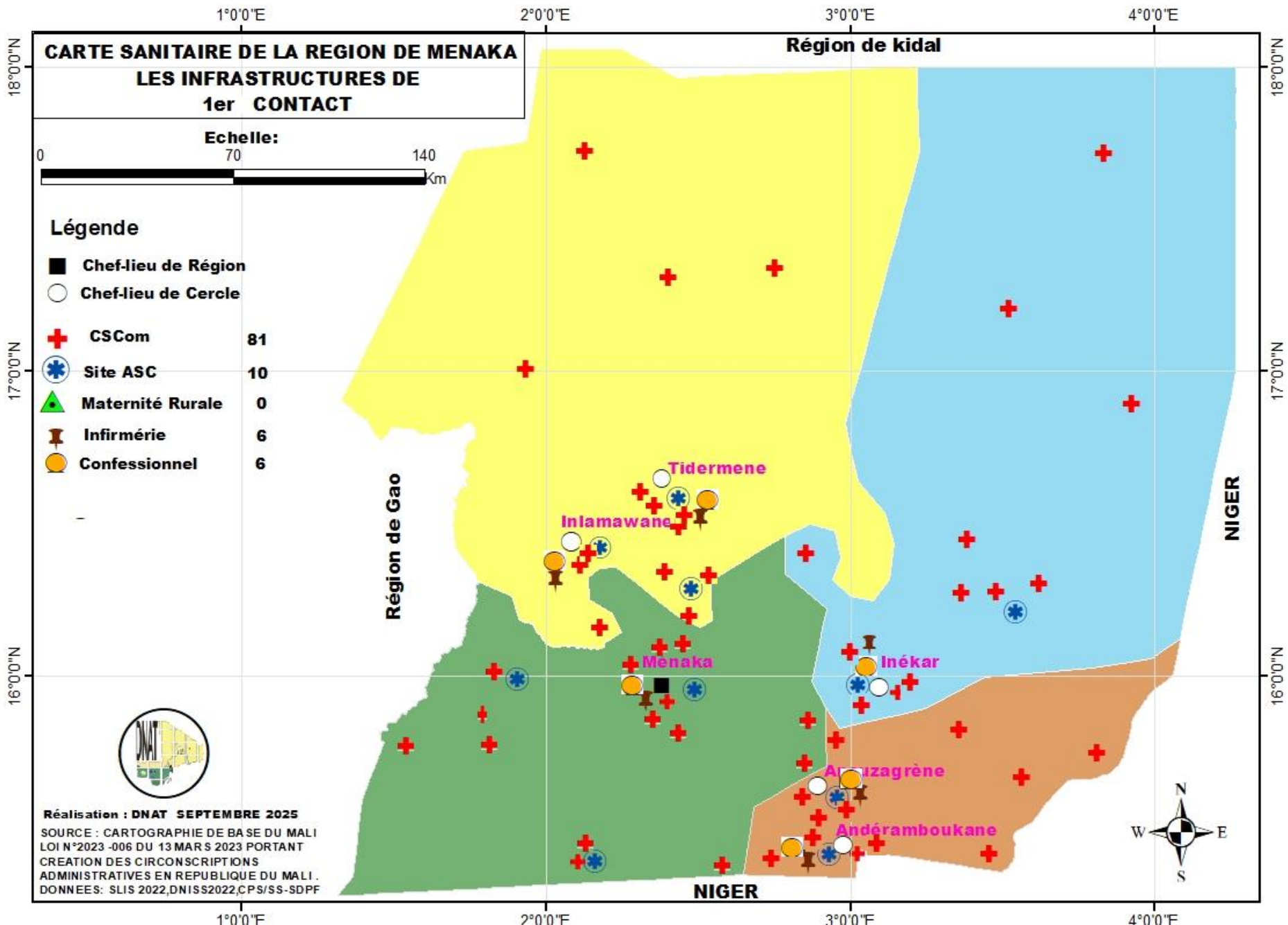


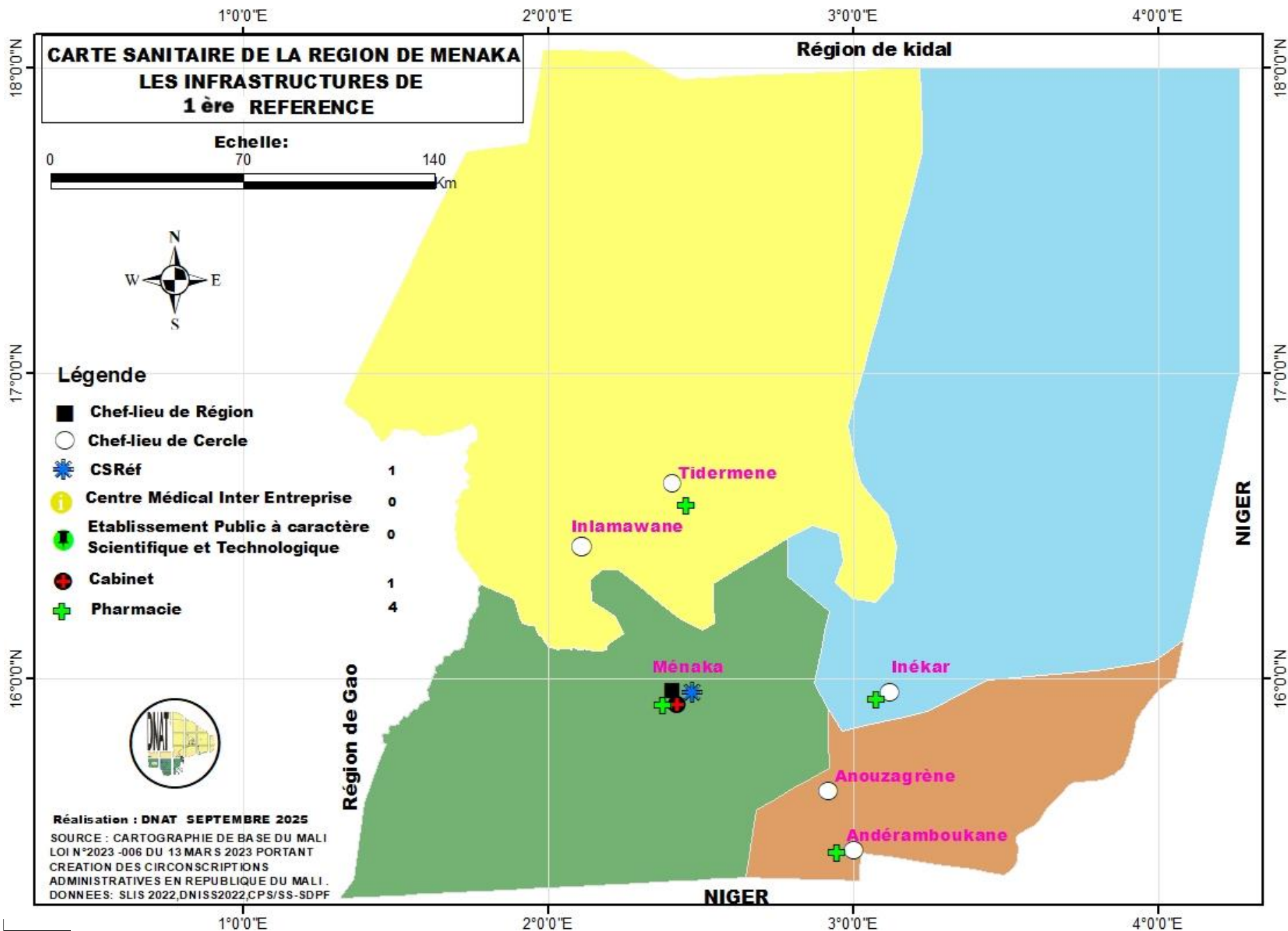
Région de Taoudenni

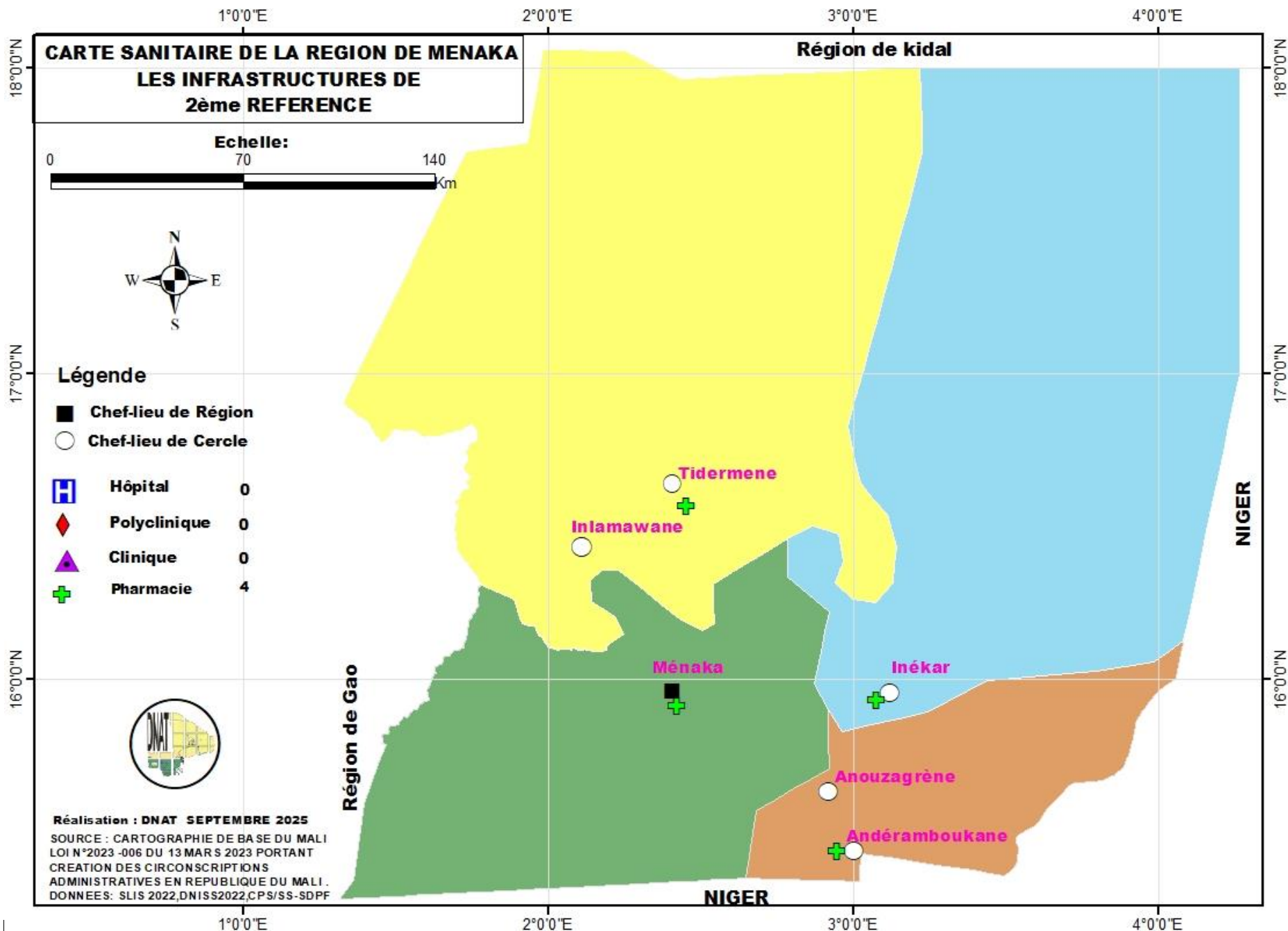
Région nouvellement créée, Taoudenni dispose de **34** infrastructures sanitaires, toutes de premier contact dont 6 confessionnelles, réparties sur l'ensemble du territoire. La région ne dispose ni de CSRef ni d'hôpital. Taoudenni a une population de 99 499 hbts (RGPH 2022).

Recommandations :

- renforcer la couverture sanitaire de la région en la dotant d'infrastructures de première et deuxième référence ;
- inciter et accompagner les partenaires privés dans la promotion des infrastructures privées.







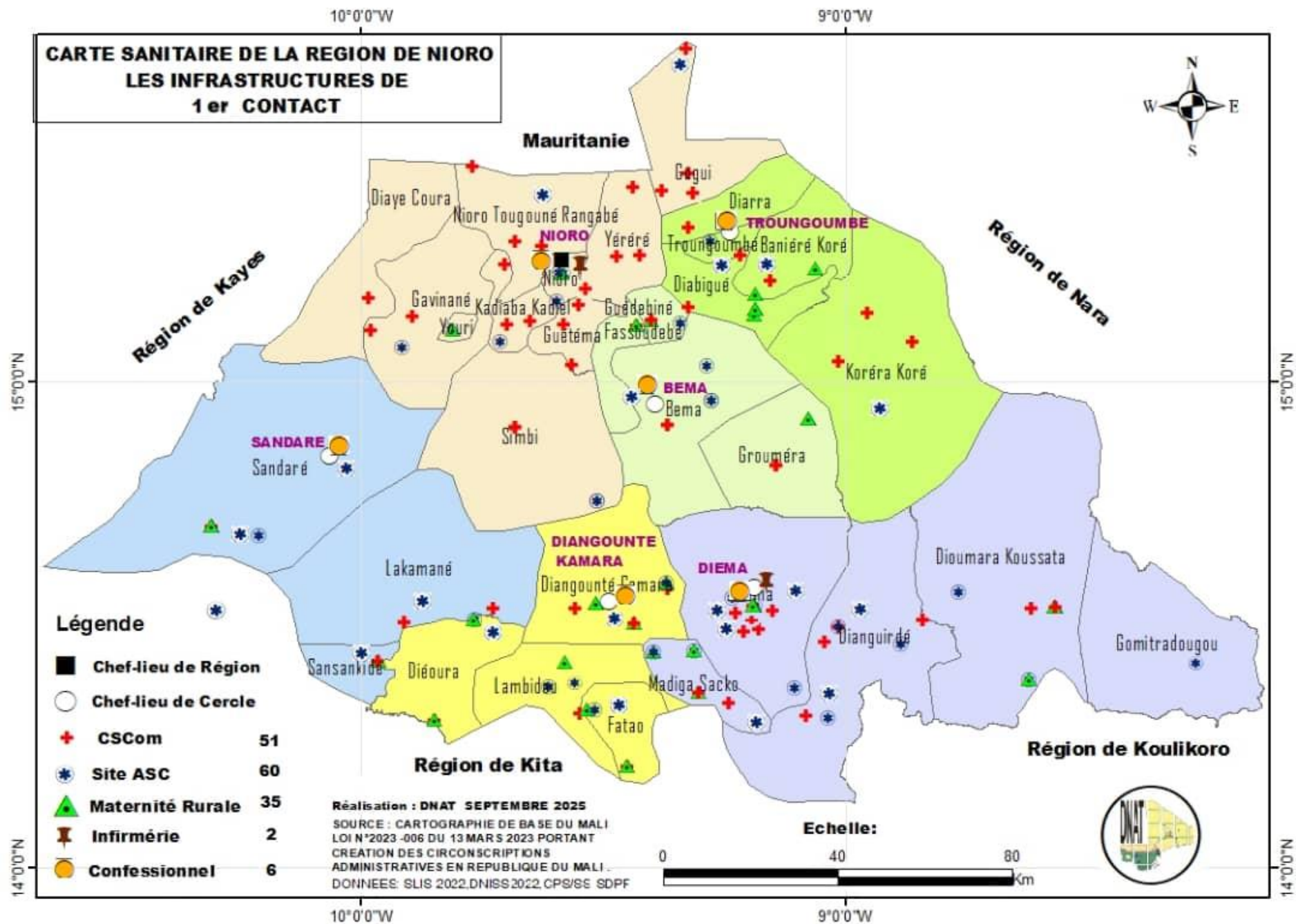


Région de Ménaka

La région dispose de 109 infrastructures sanitaires, dont 103 de premier contact (6 confessionnelles), 6 de première référence dont 4 pharmacies réparties sur l'ensemble du territoire. La région de Ménaka dispose d'un seul CSRef avec 5 cercles et ne dispose d'aucune infrastructure de 2^{ème} référence pour une population estimée à **318 876 hbts (RGPH 2022)**.

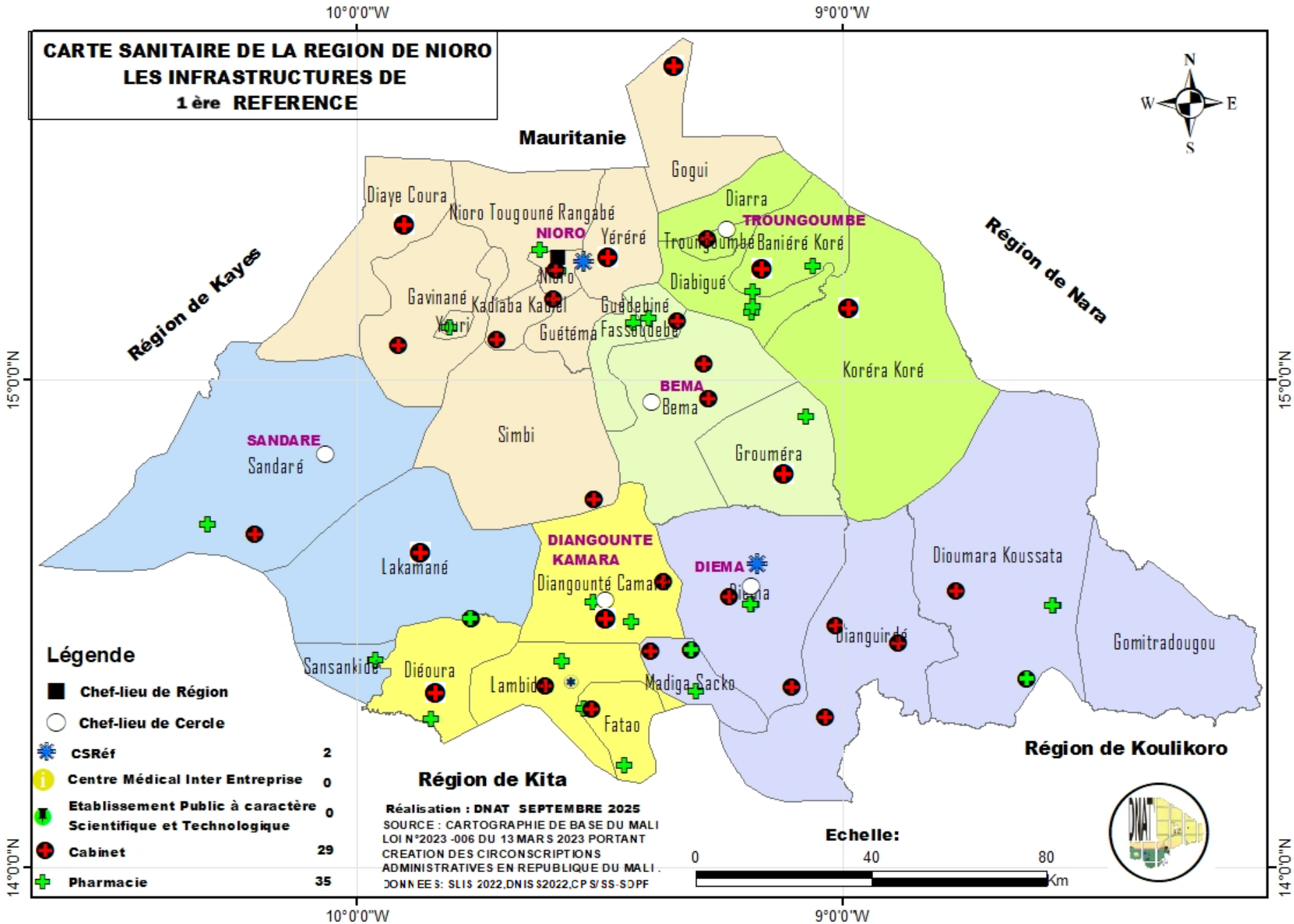
Recommandations :

- augmenter le nombre d'infrastructures, tout en veillant à une répartition équilibrée sur l'ensemble du territoire ;
- doter la région d'un hôpital.





**CARTE SANITAIRE DE LA REGION DE NIORO
LES INFRASTRUCTURES DE
1 ère REFERENCE**



Légende

- Chef-lieu de Région
- Chef-lieu de Cercle
- ✳ CSRéf 2
- 🏥 Centre Médical Inter Entreprise 0
- 🏫 Etablissement Public à caractère Scientifique et Technologique 0
- 🩺 Cabinet 29
- ⊕ Pharmacie 35

Région de Kita
 Réalisation : DNAT SEPTEMBRE 2025
 SOURCE : CARTOGRAPHIE DE BASE DU MALI
 LOI N°2023-006 DU 13 MARS 2023 PORTANT
 CREATION DES CIRCONSCRIPTIONS
 ADMINISTRATIVES EN REPUBLIQUE DU MALI
 DONNÉES : SLIS 2022, DNIS 2022, CP SI/SS-SDPF





10°0'0"W

9°0'0"W

CARTE SANITAIRE DE LA REGION DE NIORO LES INFRASTRUCTURES DE 2ème REFERENCE



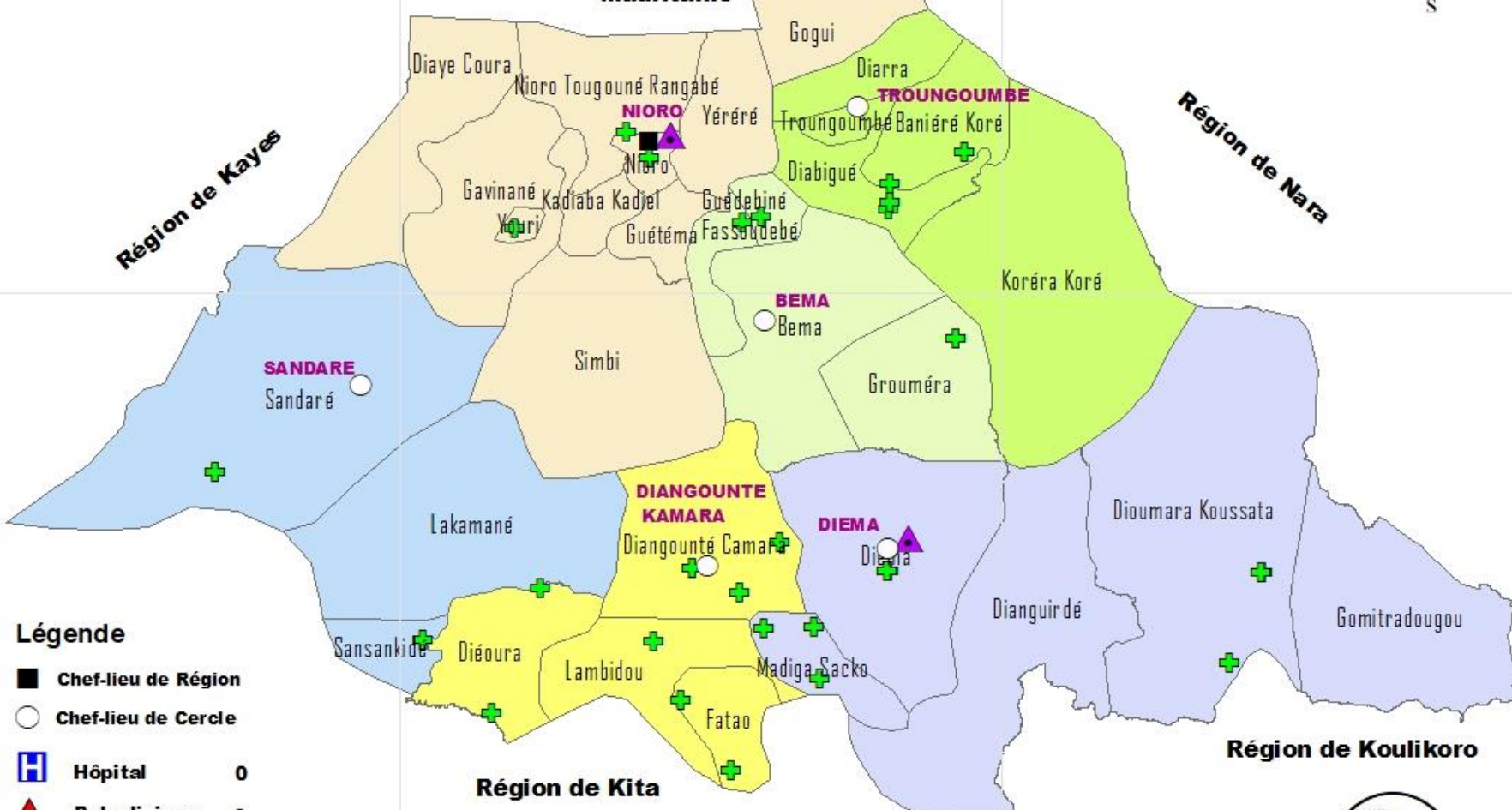
Mauritanie

Région de Kayes

Région de Nara

15°0'0"N

15°0'0"N



Légende


- Chef-lieu de Région
- Chef-lieu de Cercle
- Hôpital 0
- Polyclinique 0
- Clinique 2
- Pharmacie 35

Région de Kita

Région de Koulikoro

Réalisation : DNAT SEPTEMBRE 2025
 SOURCE : CARTOGRAPHIE DE BASE DU MALI
 LOI N°2023-006 DU 13 MARS 2023 PORTANT
 CREATION DES CIRCONSCRIPTIONS
 ADMINISTRATIVES EN REPUBLIQUE DU MALI.
 JONNEES : SLIS 2022.DNIS 2022.CP S/SS-SDPF

Echelle:



14°0'0"N

14°0'0"N

10°0'0"W

9°0'0"W



Région de Nioro

La région compte 222 infrastructures sanitaires, dont 154 de premier contact (6 confessionnelles), 66 de première référence dont 35 pharmacies et 2 de deuxième référence. On observe une concentration au nord et au sud de la région. Il est à noter que seulement 2 cercles sur 6 disposent de CSRef et plusieurs communes n'ont pas de CSCom.

Par ailleurs, le secteur privé y prédomine avec 97% des infrastructures de première et de deuxième référence.

Nioro est une nouvelle région créée à la suite du nouveau découpage administratif, elle ne dispose pas d'hôpital pour sa population estimées à **681 671 hbts (RGPH 2022)**.

Recommandations :

- doter la région d'un hôpital ;
- doter les nouveaux cercles de CSRef ;
- veiller à l'équilibre dans la répartition des infrastructures sanitaires ;
- inciter et accompagner les partenaires privés dans la promotion des infrastructures privées.



11°0'0"W

10°0'0"W

9°0'0"W

CARTE SANITAIRE DE LA REGION DE KITA LES INFRASTRUCTURES DE 1er CONTACT

Région de Nioro

14°0'0"N
13°0'0"N
12°0'0"N

14°0'0"N
13°0'0"N
12°0'0"N

Légende

- Chef-lieu de Région**
- Chef-lieu de Cercle**
- + **CSCoM** 42
- * **Site ASC** 83
- ▲ **Maternité Rurale** 47
- + **Infirmérie** 3
- Confessionnel** 6



Réalisation : DNAT SEPTEMBRE 2025
 SOURCE : CARTOGRAPHIE DE BASE DU MALI
 LOI N°2023-006 DU 13 MARS 2023 PORTANT
 CREATION DES CIRCONSCRIPTIONS
 ADMINISTRATIVES EN REPUBLIQUE DU MALI.
 DONNEES : SLIS 2022, DNIS S2022, CP S/SS-SDPF

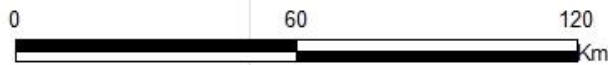


Région de Kayes

Région de Koulikoro

Guinée

Echelle:



11°0'0"W

10°0'0"W

9°0'0"W




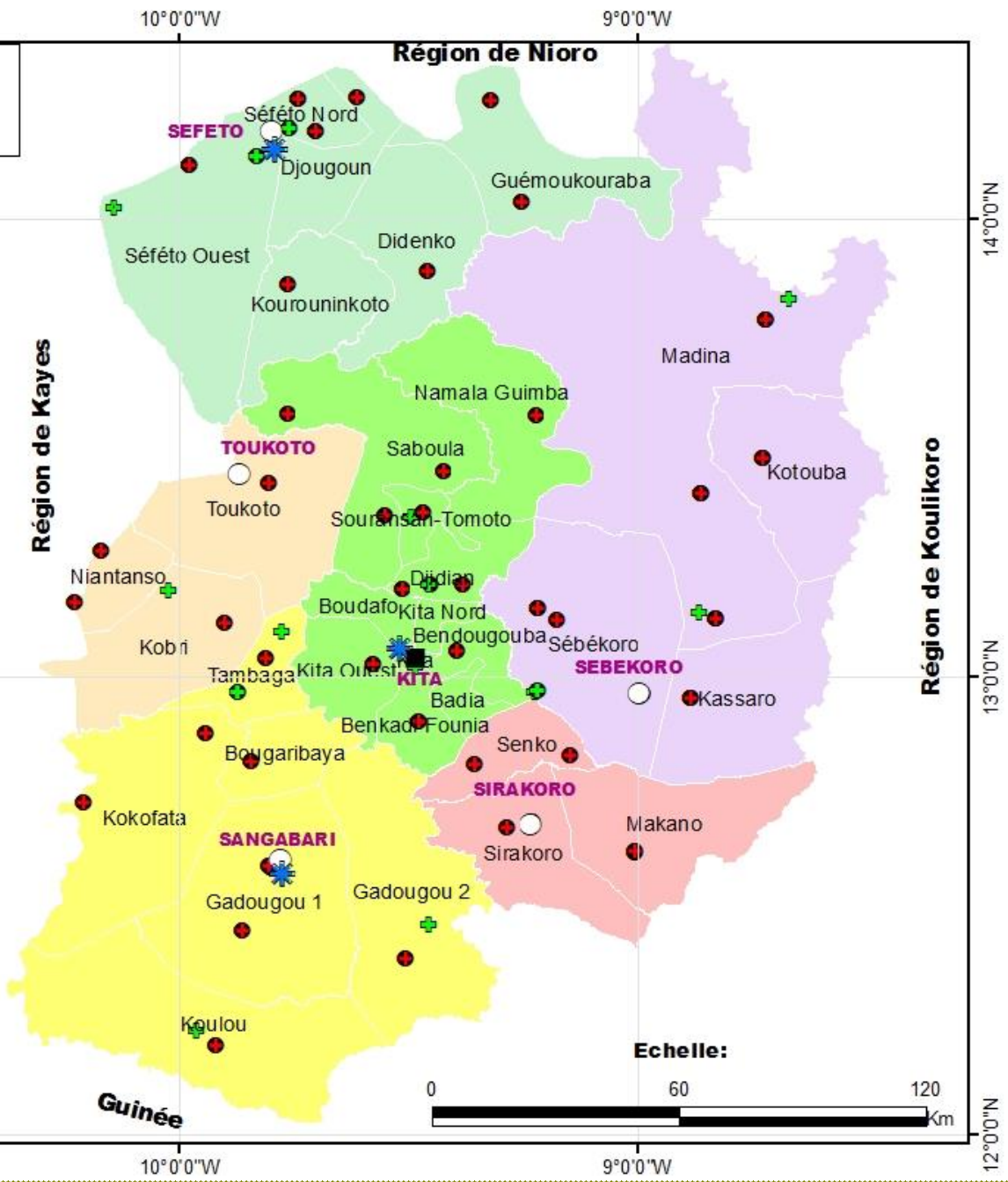
**CARTE SANITAIRE DE LA REGION DE KITA
LES INFRASTRUCTURES DE
1 ère REFERENCE**

Légende

- Chef-lieu de Région**
- Chef-lieu de Cercle**
- CSRéf** 3
- Centre Médical Inter Entreprise** 0
- Etablissement Public à caractère Scientifique et Technologique** 0
- Cabinet** 41
- Pharmacie** 30



Réalisation : DNAT SEPTEMBRE 2025
 SOURCE : CARTOGRAPHIE DE BASE DU MALI
 LOI N°2023-006 DU 13 MARS 2023 PORTANT
 CREATION DES CIRCONSCRIPTIONS
 ADMINISTRATIVES EN REPUBLIQUE DU MALI.
 DONNÉES : SLIS 2022, DNIS S2022, CP S/SS-SDPF






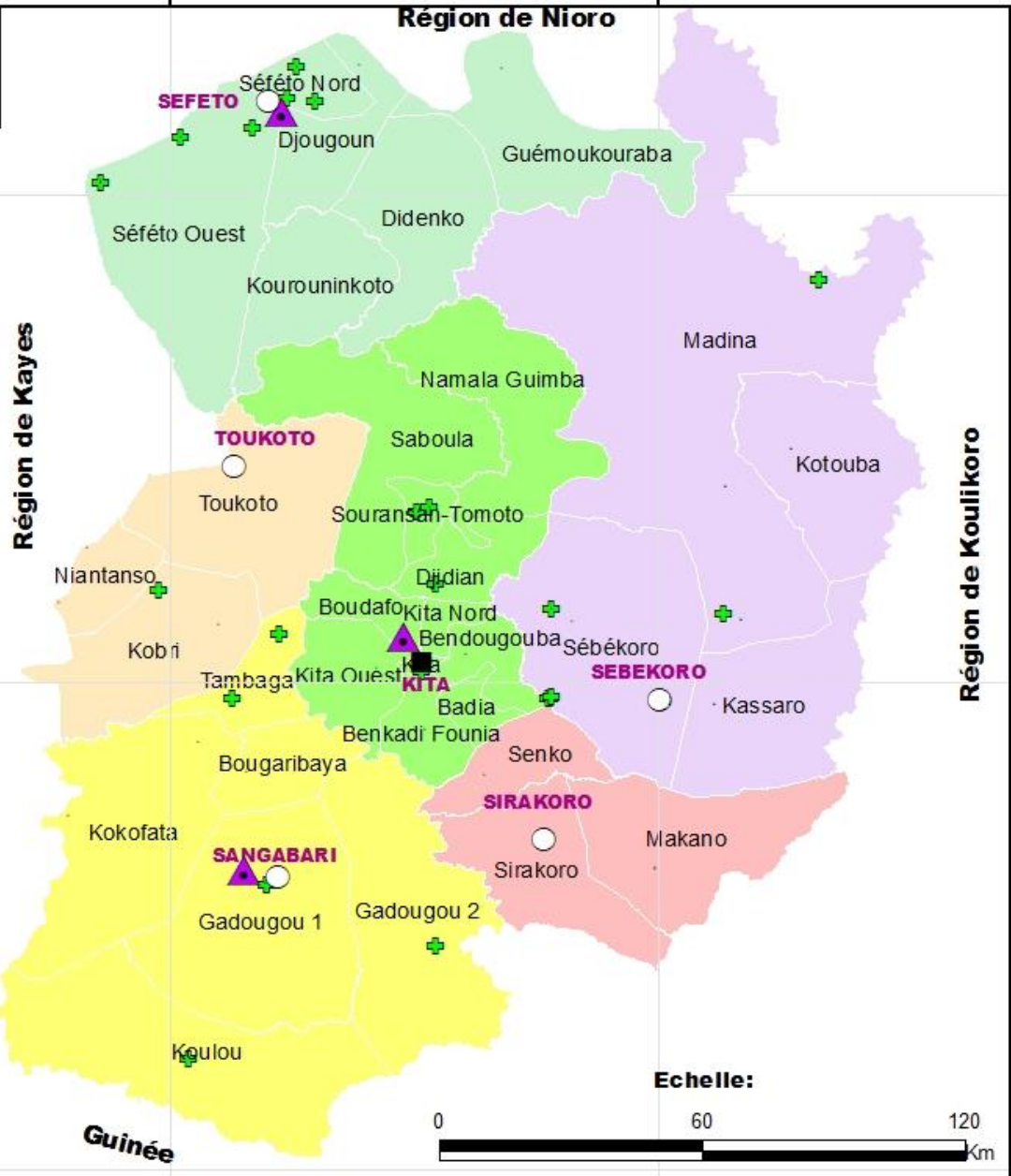
**CARTE SANITAIRE DE LA REGION DE KITA
LES INFRASTRUCTURES DE
2ème REFERENCE**

Légende

- Chef-lieu de Région**
- Chef-lieu de Cercle**
- Hôpital** 0
- Polyclinique** 0
- Clinique** 3
- Pharmacie** 30



Réalisation : DNAT SEPTEMBRE 2025
 SOURCE : CARTOGRAPHIE DE BASE DU MALI
 LOI N°2023-006 DU 13 MARS 2023 PORTANT
 CREATION DES CIRCONSCRIPTIONS
 ADMINISTRATIVES EN REPUBLIQUE DU MALI.
 DONNÉES : SLIS 2022, DNIS S2022, CP S/SS-SDPF



14°0'0"N
13°0'0"N
12°0'0"N

11°0'0"W 10°0'0"W 9°0'0"W

11°0'0"W 10°0'0"W 9°0'0"W

14°0'0"N
13°0'0"N
12°0'0"N



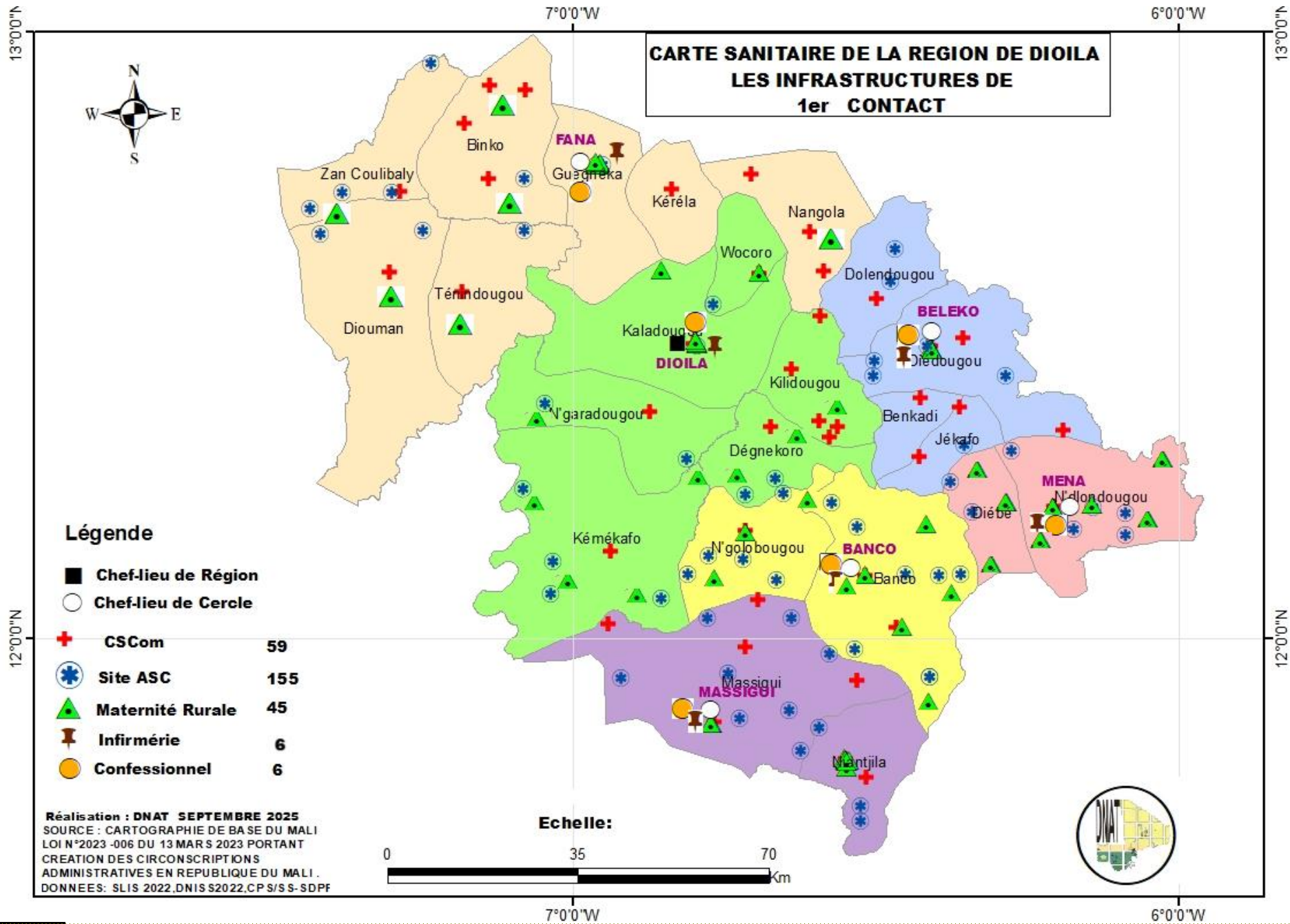
Région de Kita

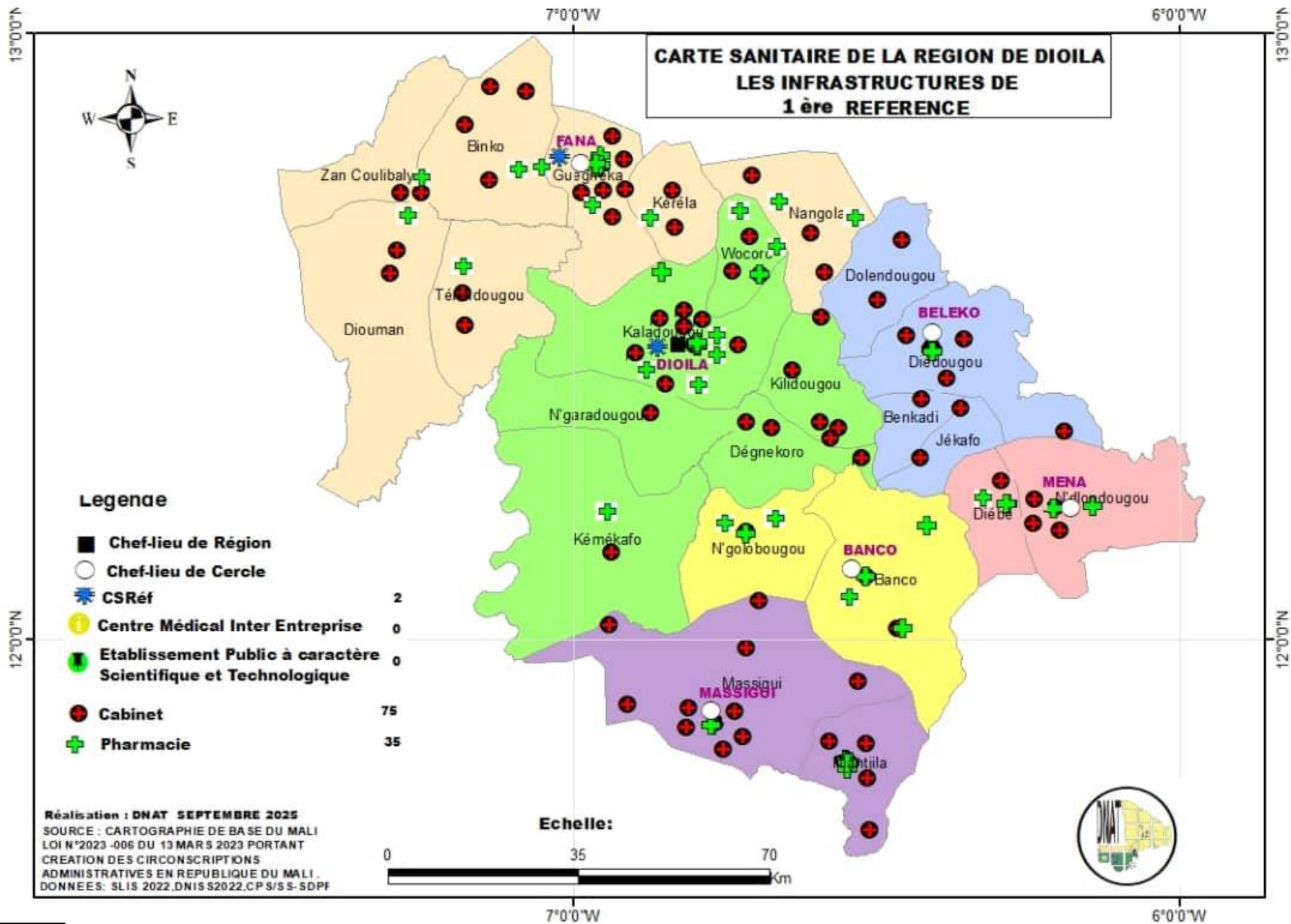
La région de Kita dispose de 258 infrastructures sanitaires, avec une concentration au centre. Parmi ces infrastructures, on dénombre 181 structures de premier contact dont 6 confessionnelles, 74 structures de première référence majoritairement privées dont 30 pharmacies et 3 structures de deuxième référence de type privé. Il convient également de souligner que sur les 6 cercles de la région, 3 (Toukoto, Sebekoro et Sirakoro) ne disposent pas de CSRef, plusieurs communes ne disposent pas également de CSCom.

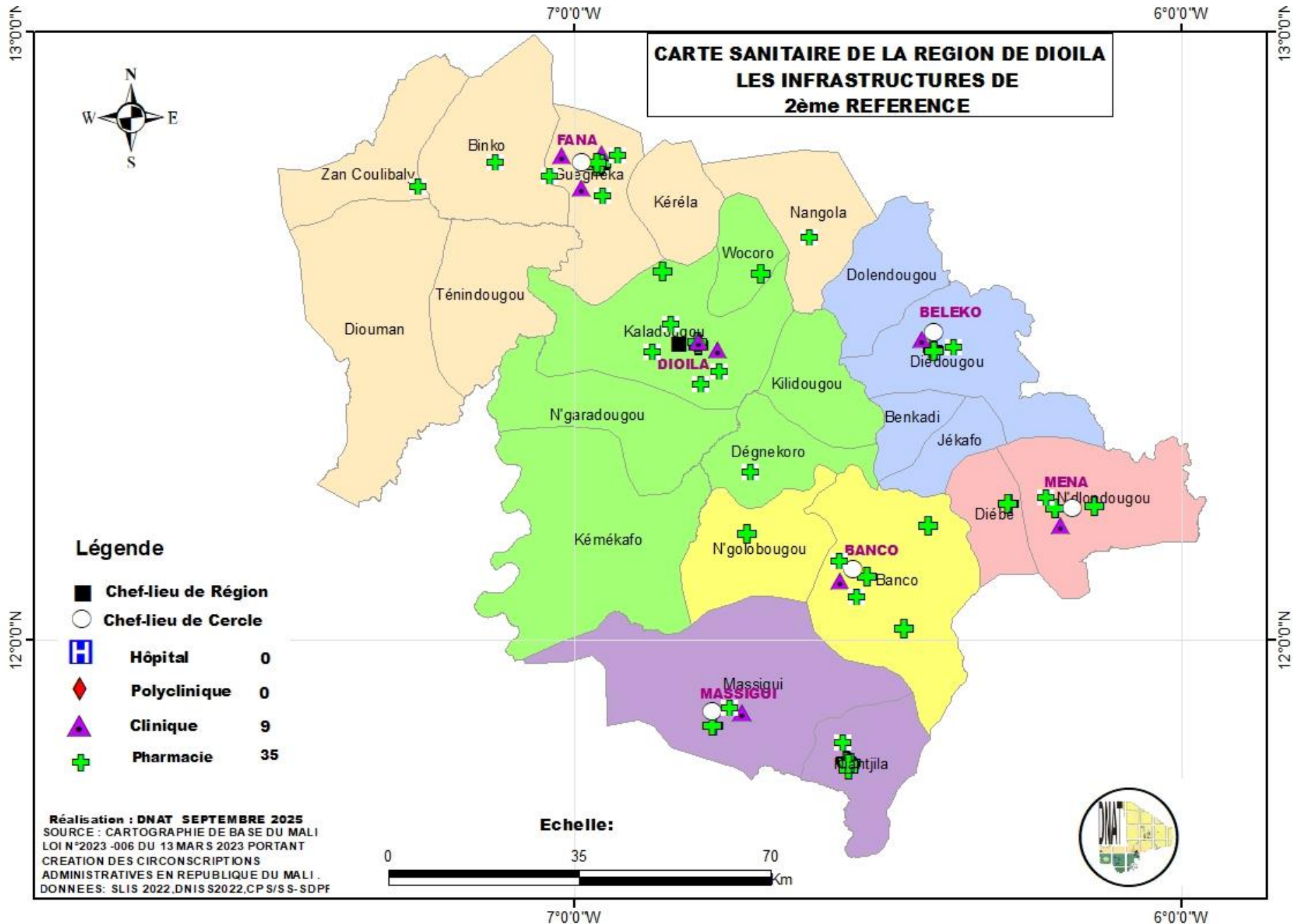
Région nouvellement créée, Kita ne dispose pas d'hôpital pour une population de **678 061 hbts (RGPH 2022)**.

Recommandations :

- doter la région d'un hôpital ;
- doter d'un CSRef les cercles qui n'en disposent pas ;
- doter les communes de CSCom ;
- veiller à une meilleure répartition des infrastructures sanitaires privées sur l'ensemble de la région.







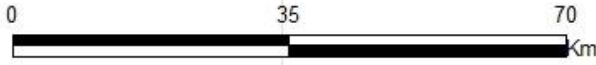
**CARTE SANITAIRE DE LA REGION DE DIOILA
LES INFRASTRUCTURES DE
2ème REFERENCE**

Légende

- Chef-lieu de Région**
- Chef-lieu de Cercle**
- Hôpital** 0
- Polyclinique** 0
- Clinique** 9
- Pharmacie** 35

Réalisation : DNAT SEPTEMBRE 2025
 SOURCE : CARTOGRAPHIE DE BASE DU MALI
 LOI N°2023 -006 DU 13 MARS 2023 PORTANT
 CREATION DES CIRCONSCRIPTIONS
 ADMINISTRATIVES EN REPUBLIQUE DU MALI .
 DONNEES: SLIS 2022 ,DNIS S2022 ,CP S/S S-SDPF

Echelle:





Région de Diola

La région de Diola dispose de 392 infrastructures sanitaires. Les structures de premier contact, au nombre de 271 dont 6 confessionnelles, sont principalement situées au Sud-Est de la région. Les structures de première référence au nombre de 112 dont 35 pharmacies et 75 cabinets, majoritairement composées de structures privées, couvrent l'ensemble du territoire. La région dispose de 9 cliniques comme infrastructures de 2^{ème} référence. Par ailleurs, 4 cercles (Beleko, Mena, Banko et Massigui) sur 6 ne disposent pas de CSRef. La commune de Wocoro est la seule qui ne dispose pas de CSCom.

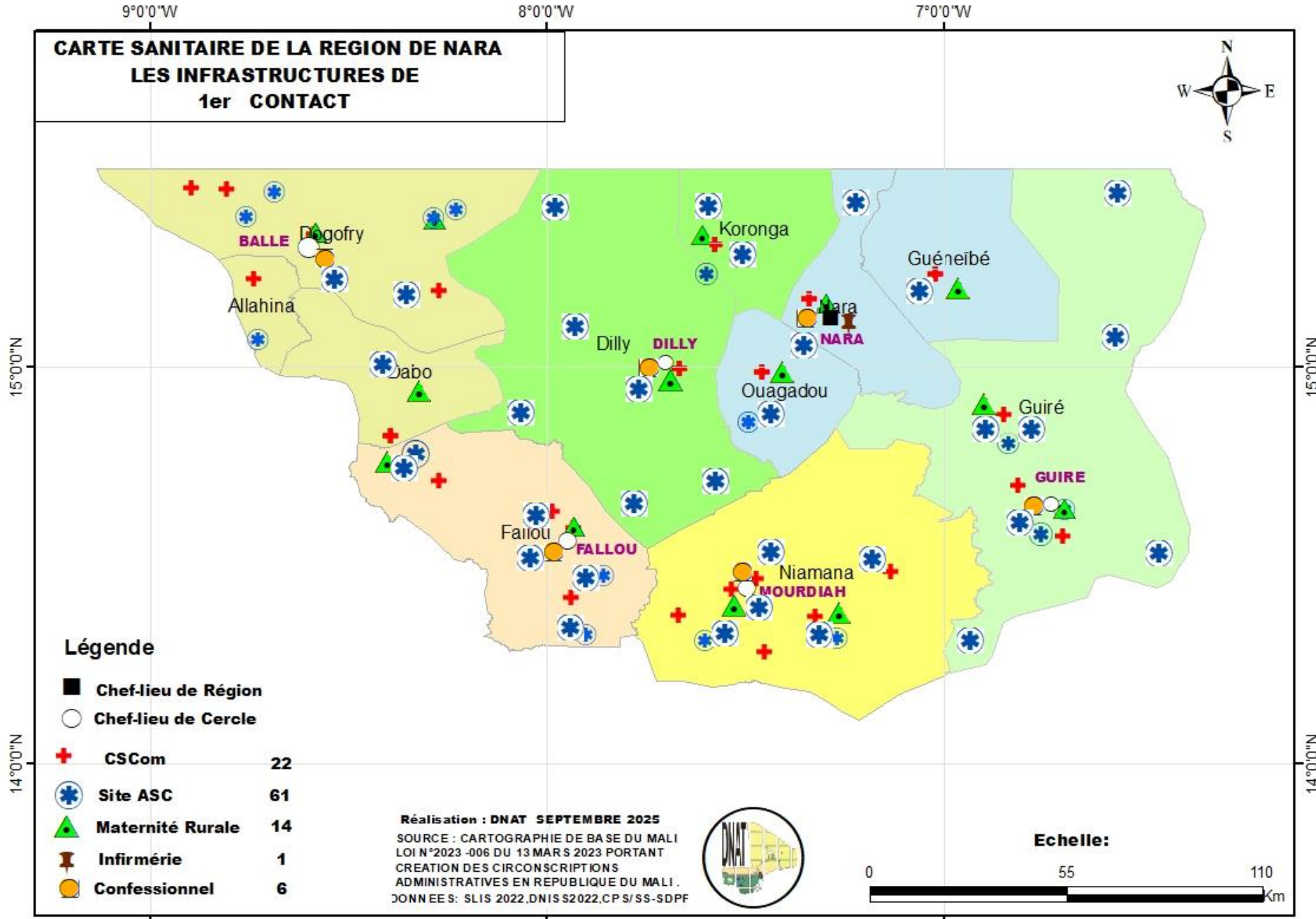
Région nouvellement créée, Dioila avec une population de 675 965 hbts (RGPH 2022) ne dispose pas d'hôpital.

Recommandations :

- doter la région d'un hôpital ;
- doter de CSRef les cercles qui n'en disposent pas ;
- doter la commune de Wocoro d'un CSCom.




**CARTE SANITAIRE DE LA REGION DE NARA
LES INFRASTRUCTURES DE
1er CONTACT**



Légende

	Chef-lieu de Région	
	Chef-lieu de Cercle	
	CSCom	22
	Site ASC	61
	Maternité Rurale	14
	Infirmérie	1
	Confessionnel	6

Réalisation : DNAT SEPTEMBRE 2025
 SOURCE : CARTOGRAPHIE DE BASE DU MALI
 LOI N°2023-006 DU 13 MARS 2023 PORTANT
 CREATION DES CIRCONSCRIPTIONS
 ADMINISTRATIVES EN REPUBLIQUE DU MALI .
 DONNEES : SLIS 2022, DNIS S2022, CPS/SS-SDPF



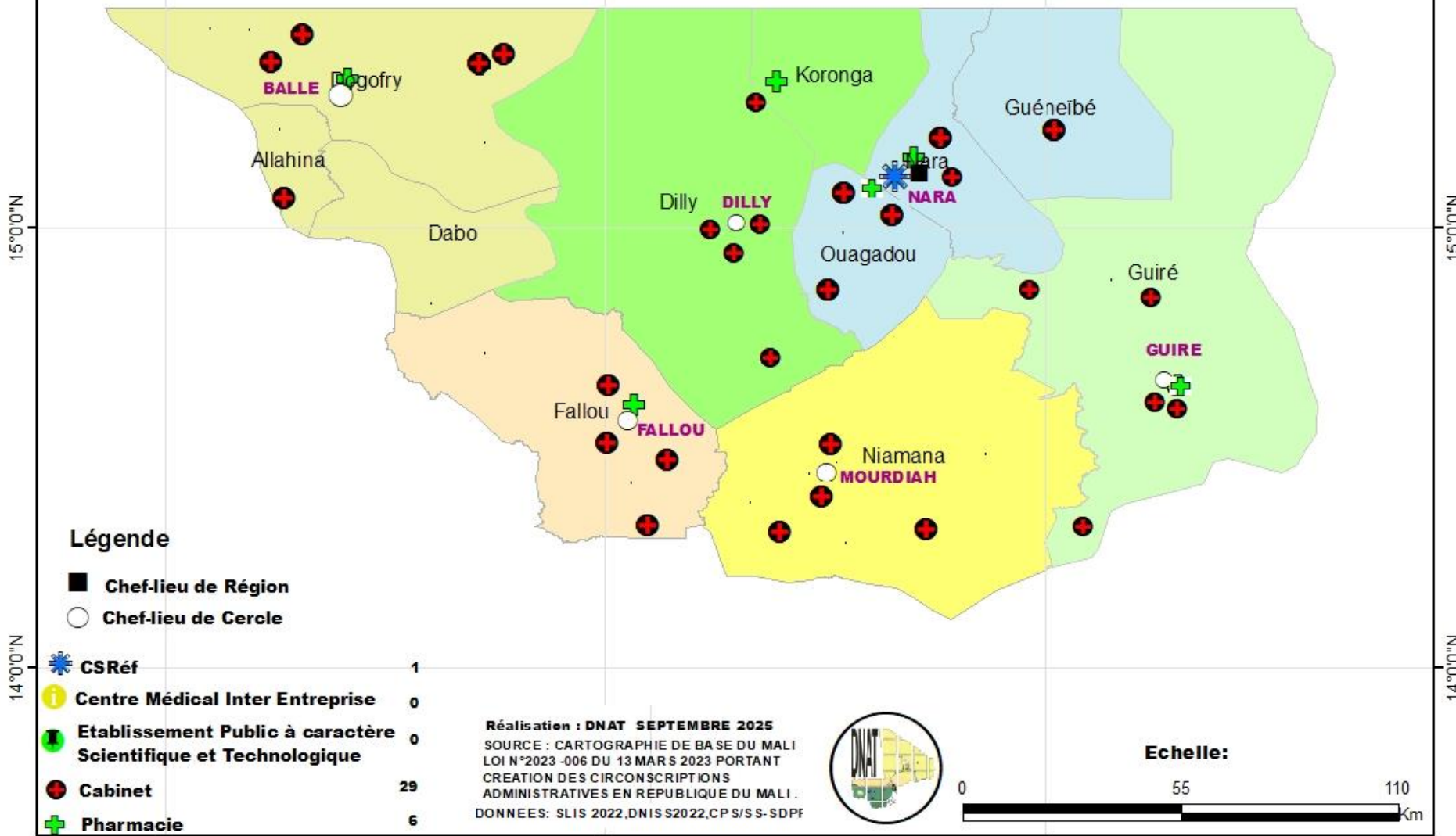


9°0'0"W

8°0'0"W

7°0'0"W

CARTE SANITAIRE DE LA REGION DE NARA LES INFRASTRUCTURES DE 1^{ère} REFERENCE



15°0'0"N

14°0'0"N

15°0'0"N

14°0'0"N

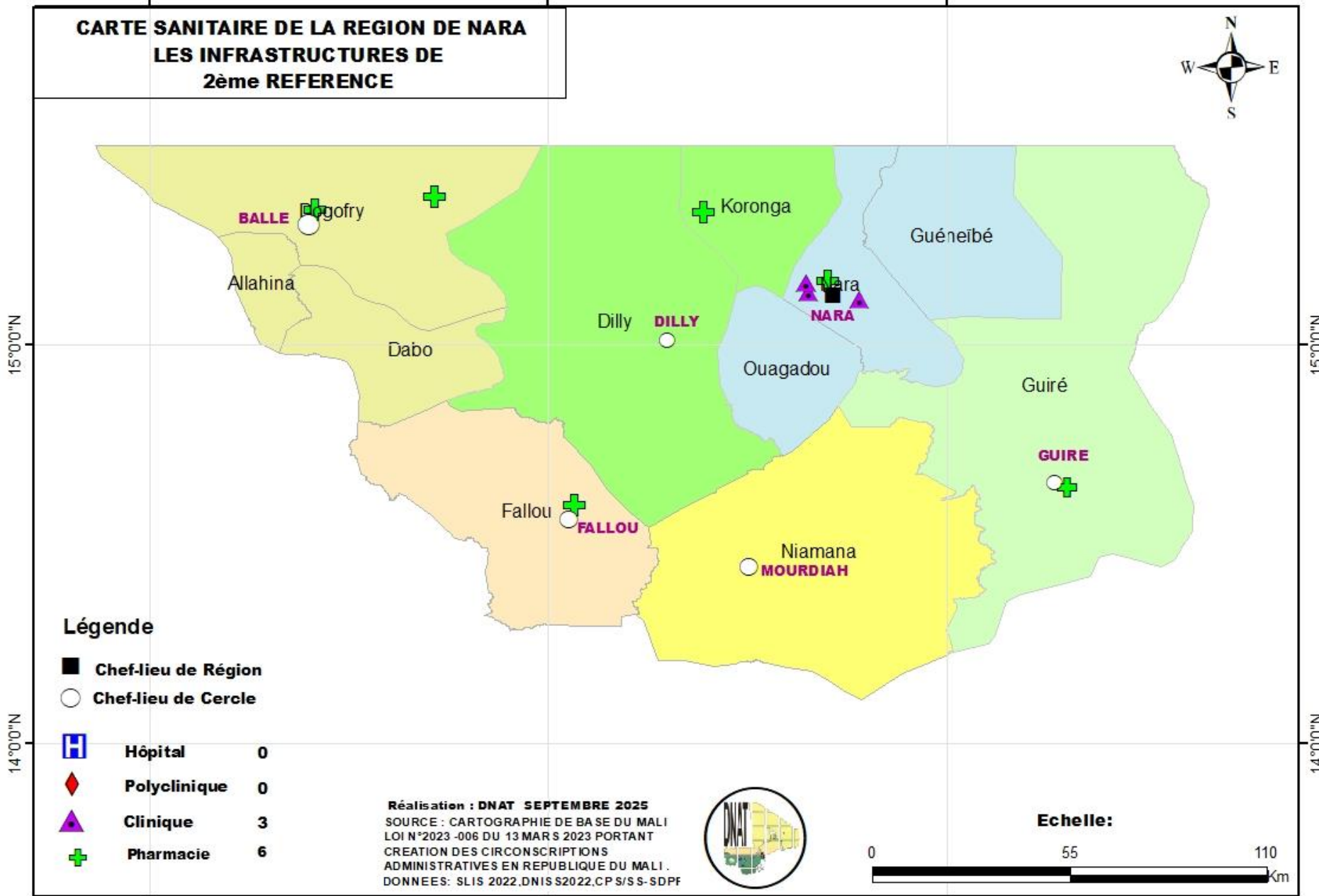
9°0'0"W

8°0'0"W

7°0'0"W



**CARTE SANITAIRE DE LA REGION DE NARA
LES INFRASTRUCTURES DE
2ème REFERENCE**





Région de Nara

La région de Nara compte 143 infrastructures sanitaires, dont 104 de premier contact (6 confessionnelles), 36 de première référence dont 6 pharmacies et 3 de deuxième référence. Il est à noter que la commune de Guénéibé ne dispose d'aucune structure sanitaire et que seul le chef-lieu de région possède un CSRef.

Région nouvellement créée à l'est du pays, elle compte une population de 307 777 hbts (RGPH 2022).

Recommandations :

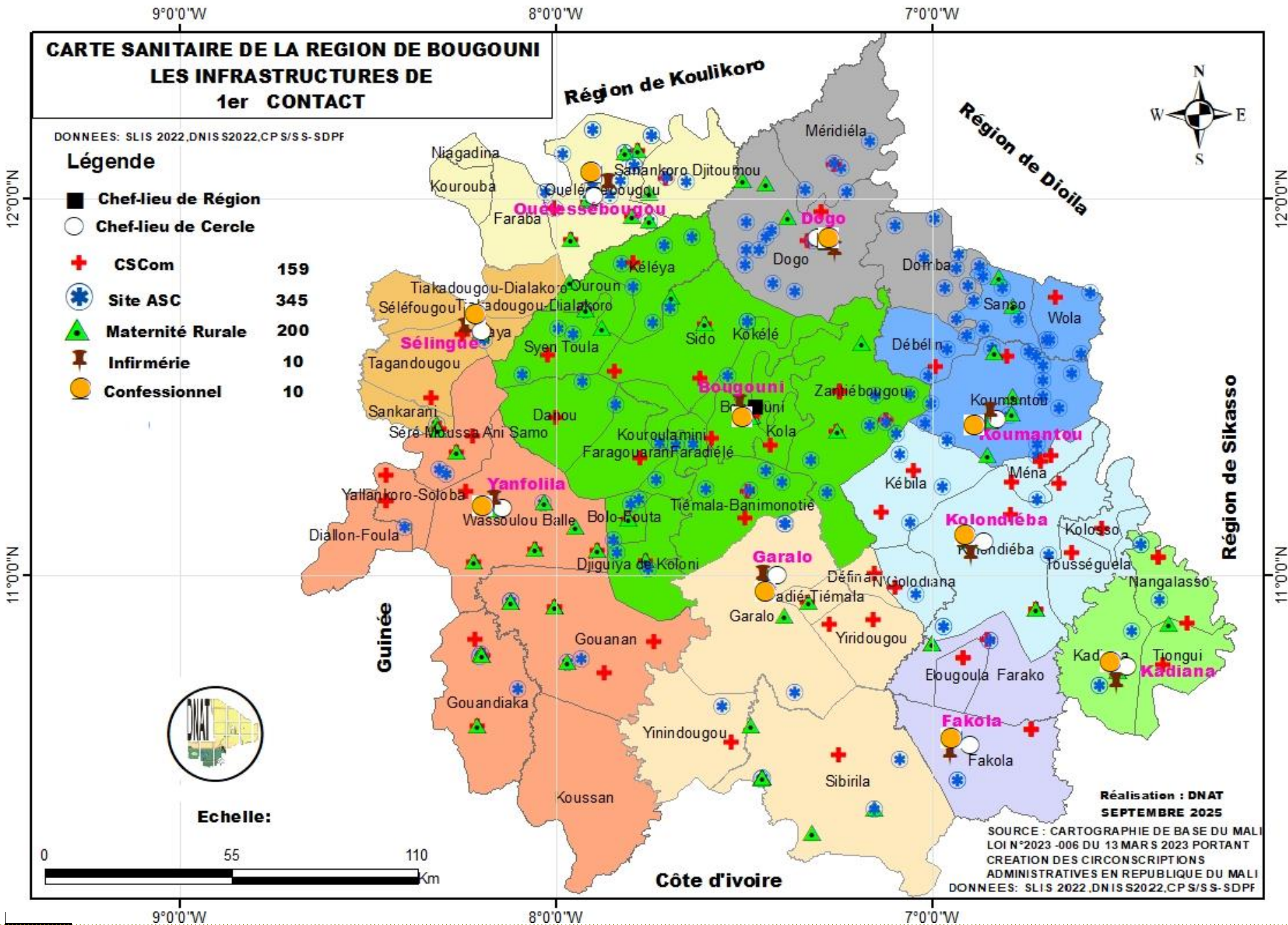
- doter la région d'un hôpital ;
- doter de CSRef les cercles qui n'en disposent pas ;
- doter la commune de Guénéibé d'un CSCOM ;
- inciter et accompagner les partenaires privés dans la promotion des infrastructures privées.

CARTE SANITAIRE DE LA REGION DE BOUGOUNI LES INFRASTRUCTURES DE 1er CONTACT

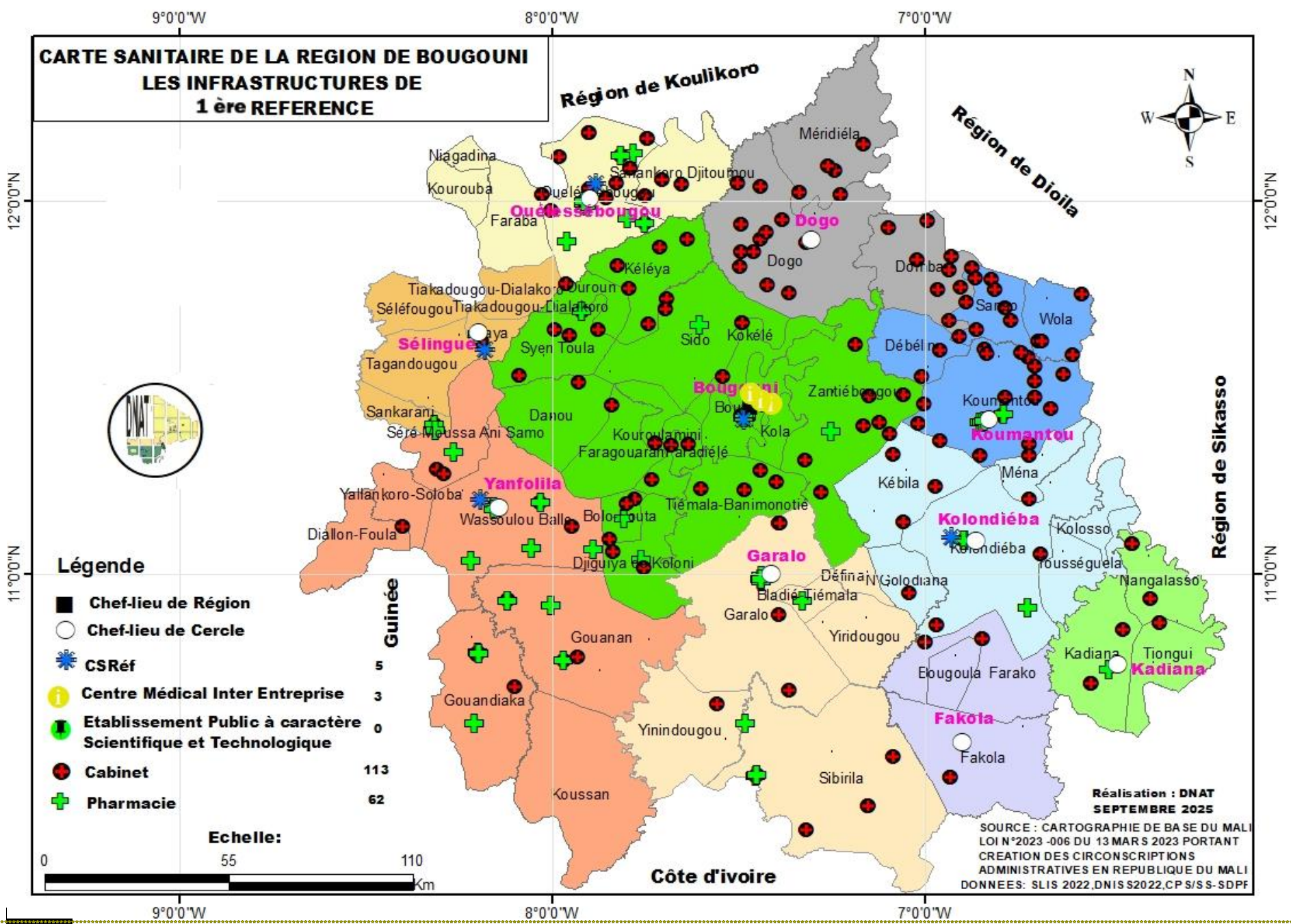
DONNEES: SLIS 2022, DNIS S2022, CP S/S S-SDPF

Légende

- **Chef-lieu de Région**
- **Chef-lieu de Cercle**
- + **CSCom** **159**
- ✳ **Site ASC** **345**
- ▲ **Maternité Rurale** **200**
- 🏥 **Infirmérie** **10**
- 👤 **Confessionnel** **10**



**CARTE SANITAIRE DE LA REGION DE BOUGOUNI
LES INFRASTRUCTURES DE
1 ère REFERENCE**



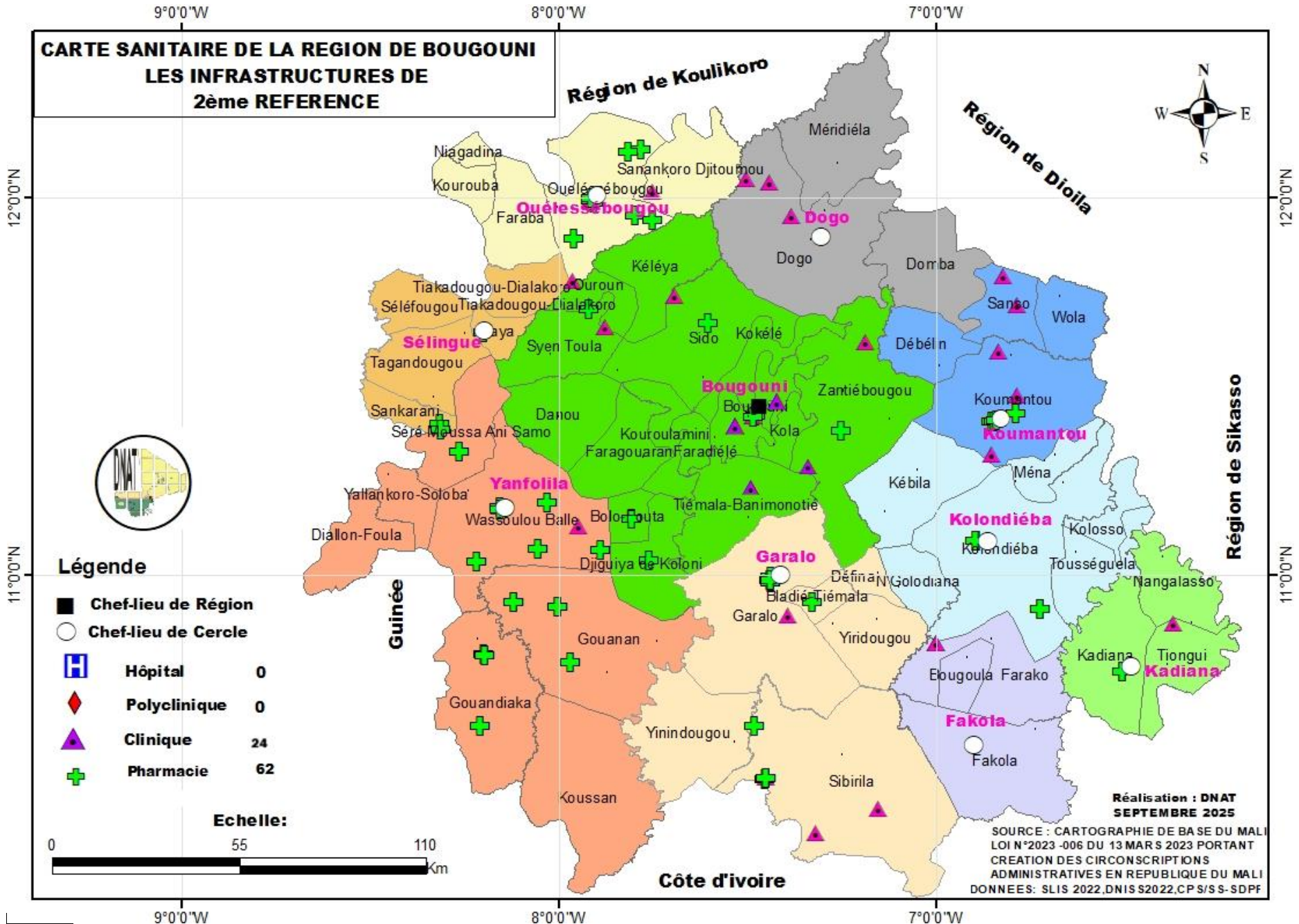
Légende

- Chef-lieu de Région
 - Chef-lieu de Cercle
 - ★ CSRéf
 - Centre Médical Inter Entreprise
 - Etablissement Public à caractère Scientifique et Technologique
 - Cabinet
 - ✚ Pharmacie
- | | |
|-----|--|
| 5 | |
| 3 | |
| 0 | |
| 113 | |
| 62 | |



Réalisation : DNAT
SEPTEMBRE 2025
SOURCE : CARTOGRAPHIE DE BASE DU MALI
LOI N°2023-006 DU 13 MARS 2023 PORTANT
CREATION DES CIRCONSCRIPTIONS
ADMINISTRATIVES EN REPUBLIQUE DU MALI
DONNEES : SLIS 2022, DNIS S2022, CPS/S/S-SDPF

**CARTE SANITAIRE DE LA REGION DE BOUGOUNI
LES INFRASTRUCTURES DE
2ème REFERENCE**



Légende

	Chef-lieu de Région	
	Chef-lieu de Cercle	
	Hôpital	0
	Polyclinique	0
	Clinique	24
	Pharmacie	62



**Réalisation : DNAT
SEPTEMBRE 2025**

SOURCE : CARTOGRAPHIE DE BASE DU MALI
LOI N°2023-006 DU 13 MARS 2023 PORTANT
CREATION DES CIRCONSCRIPTIONS
ADMINISTRATIVES EN REPUBLIQUE DU MALI
DONNEES : SLIS 2022, DNIS S2022, CP S/S S-SDPF



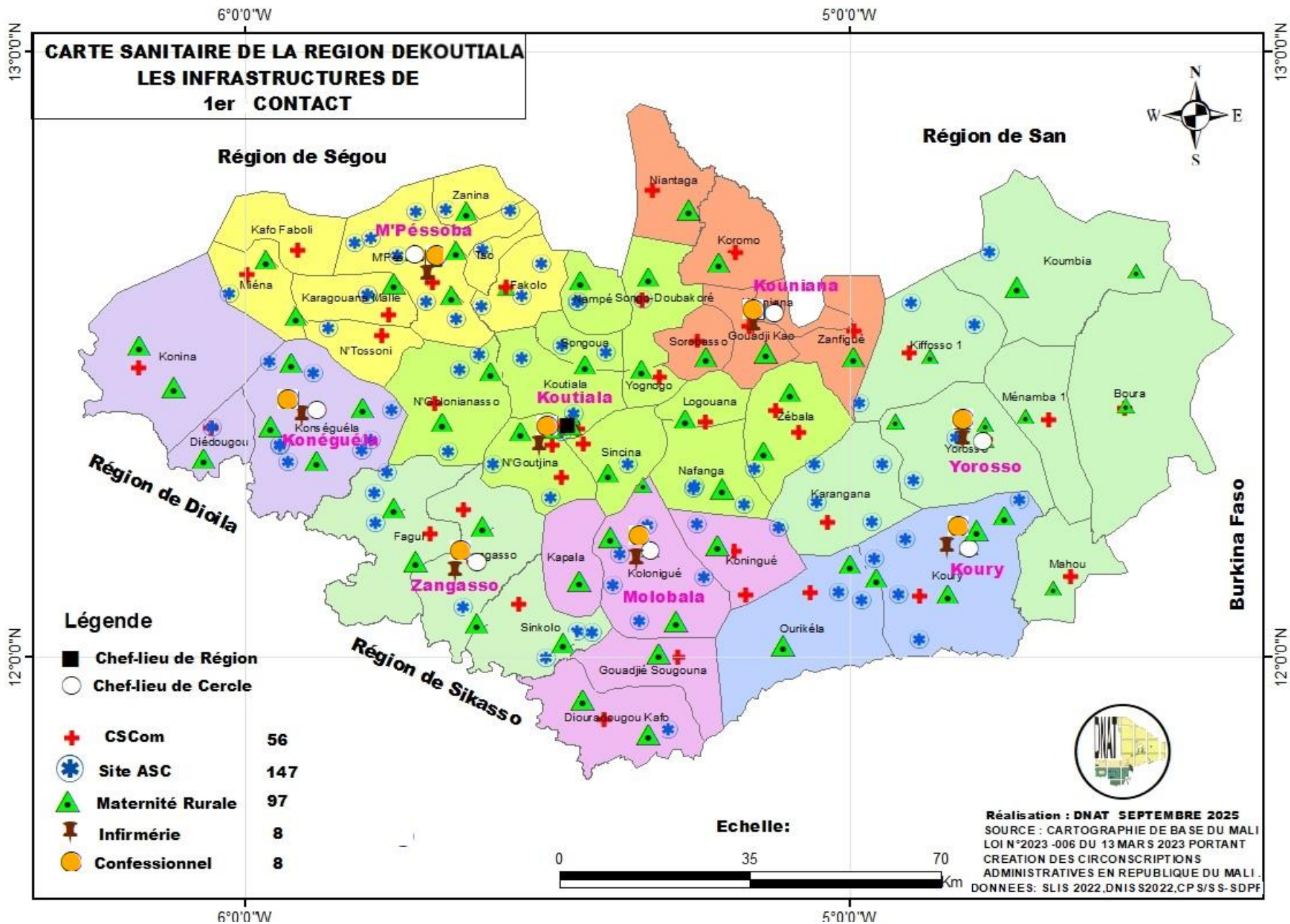
Région de Bougouni

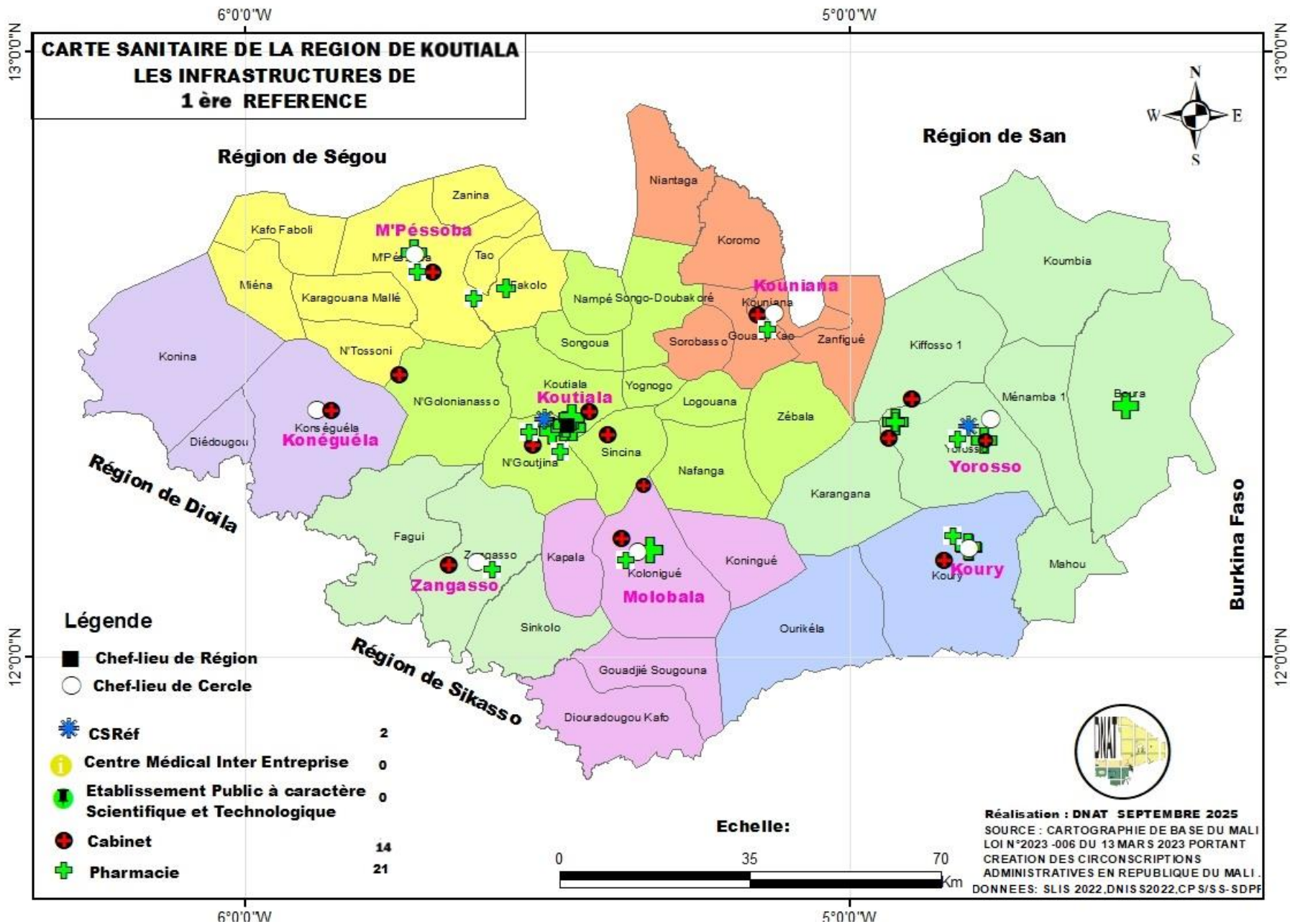
La région de Bougouni dispose de 931 infrastructures sanitaires, réparties comme suit : 724 de premier contact dont 10 confessionnelles, 183 de première référence dont 62 pharmacies et 24 cliniques comme structures de deuxième référence. La commune de Koussan ne dispose d'aucune infrastructure sanitaire et, sur les 10 cercles de la région, 5 (Koumantou, Dogo, Garalo, Kadiana et Fakola) ne disposent pas de CSRef.

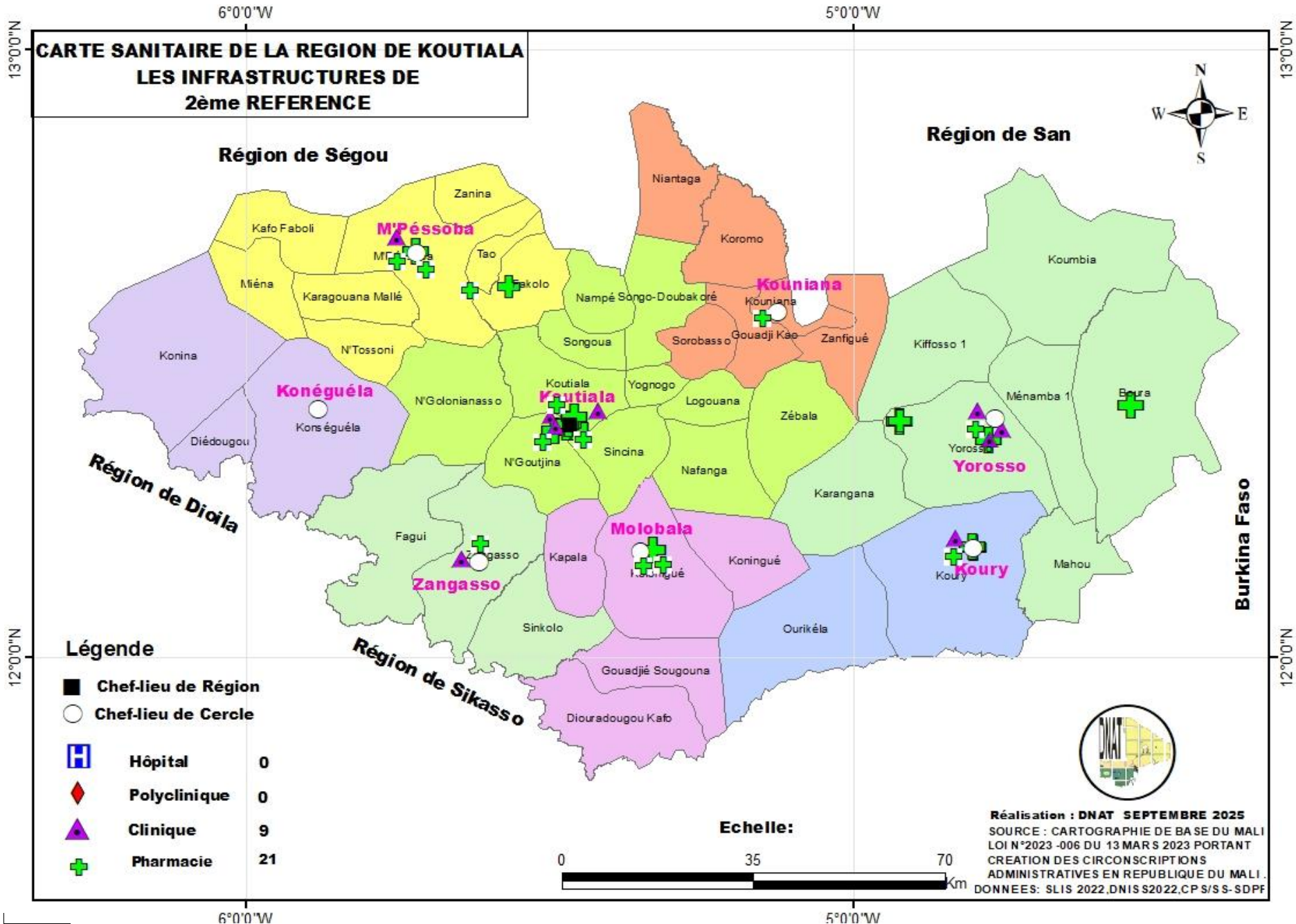
La région nouvellement créée ne dispose pas d'hôpital, elle a une population de 1 570 979 hbts (RGPH 2022).

Recommandations :

- doter la région d'un hôpital ;
- doter de CSRef les cercles qui n'en disposent pas ;
- doter de CSCom les communes qui n'en disposent pas.









Région de Koutiala

La région de Koutiala compte 362 infrastructures sanitaires, dont 316 de premier contact (8 confessionnelles), 37 de première référence dont 21 pharmacies et 9 cliniques comme infrastructures de deuxième référence. Les extrémités Est et Ouest de la région sont relativement moins dotées. Par ailleurs, 6 cercles (M'Pessoba, Koneguela, Zangasso, Molobala, Koury et Kouniana) ne disposent pas de CSRef et plusieurs communes restent sans CSCoM. Koutiala a une population de 1 169 882 hbts (RGPH 2022).

Recommandations :

- doter la région d'un hôpital ;
- doter de CSRef les cercles qui n'en disposent pas ;
- doter de CSCoM les communes qui n'en disposent pas.



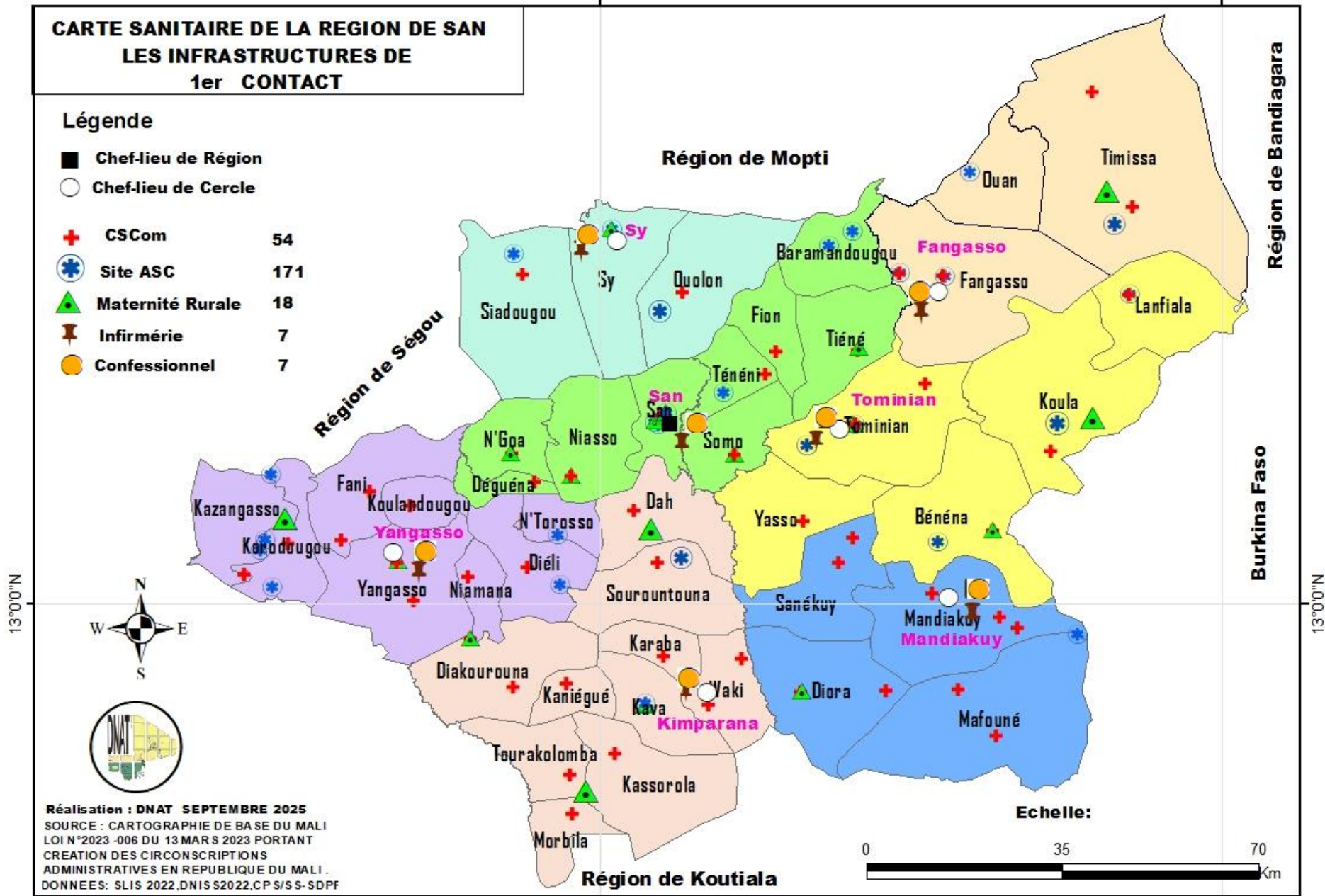
5°0'0"W

4°0'0"W

CARTE SANITAIRE DE LA REGION DE SAN LES INFRASTRUCTURES DE 1er CONTACT

Légende

- Chef-lieu de Région
- Chef-lieu de Cercle
- ✚ CScCom 54
- ⊛ Site ASC 171
- ▲ Maternité Rurale 18
- 🏥 Infirmérie 7
- 👤 Confessionnel 7




13°0'0"N



Réalisation : DNAT SEPTEMBRE 2025
 SOURCE : CARTOGRAPHIE DE BASE DU MALI
 LOI N°2023-006 DU 13 MARS 2023 PORTANT
 CREATION DES CIRCONSCRIPTIONS
 ADMINISTRATIVES EN REPUBLIQUE DU MALI.
 DONNEES : SLIS 2022, DNIS S2022, CP S/S S-SDPF

Echelle:



5°0'0"W

4°0'0"W

13°0'0"N



5°0'0"W

4°0'0"W

CARTE SANITAIRE DE LA REGION DE SAN LES INFRASTRUCTURES DE 1ère REFERENCE

Légende

- Chef-lieu de Région
- Chef-lieu de Cercle
- ★ CSRéf
- 🏥 Centre Médical Inter Entreprise
- 🏫 Etablissement Public à caractère Scientifique et Technologique
- Cabinet
- ⊕ Pharmacie

2
1
0
21
20

13°0'0"N



Réalisation : DNAT SEPTEMBRE 2025
 SOURCE : CARTOGRAPHIE DE BASE DU MALI
 LOI N°2023-006 DU 13 MARS 2023 PORTANT
 CREATION DES CIRCONSCRIPTIONS
 ADMINISTRATIVES EN REPUBLIQUE DU MALI .
 DONNEES : SLIS 2022.DNIS S2022.CP S/S S-SDPF

Région de Ségou

Région de Mopti

Région de Bandiagara

Burkina Faso

13°0'0"N

5°0'0"W

4°0'0"W

Echelle:



Région de Koutiala



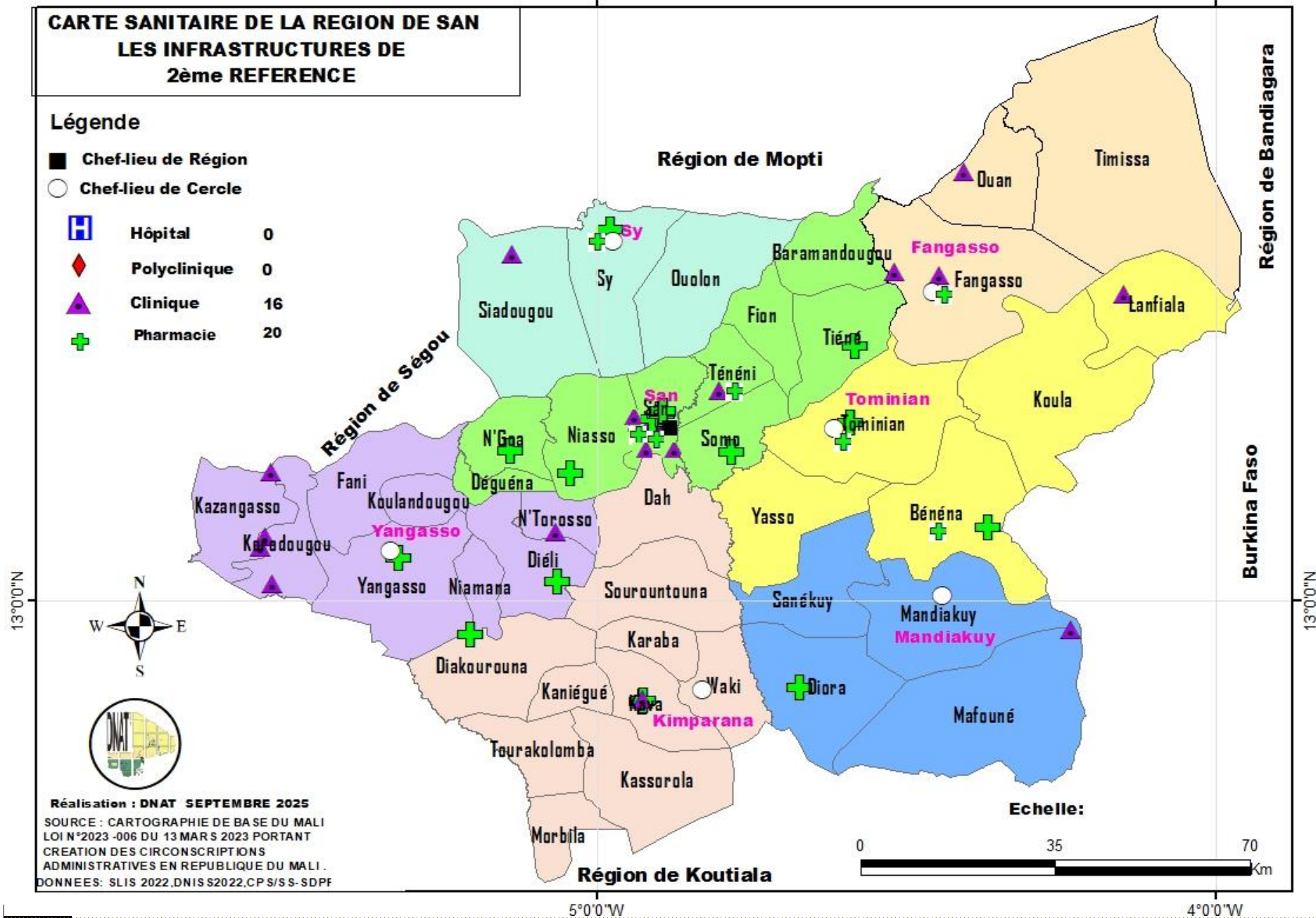
5°0'0"W

4°0'0"W

CARTE SANITAIRE DE LA REGION DE SAN LES INFRASTRUCTURES DE 2ème REFERENCE

Légende

- Chef-lieu de Région
- Chef-lieu de Cercle
- 🏥 Hôpital 0
- ♦ Polyclinique 0
- ▲ Clinique 16
- ⊕ Pharmacie 20



13°0'0"N



Réalisation : DNAT SEPTEMBRE 2025
 SOURCE : CARTOGRAPHIE DE BASE DU MALI
 LOI N°2023-006 DU 13 MARS 2023 PORTANT
 CREATION DES CIRCONSCRIPTIONS
 ADMINISTRATIVES EN REPUBLIQUE DU MALI.
 DONNEES : SLIS 2022, DNIS S2022, CP S/S S-SDPF

Echelle:



5°0'0"W

4°0'0"W

13°0'0"N



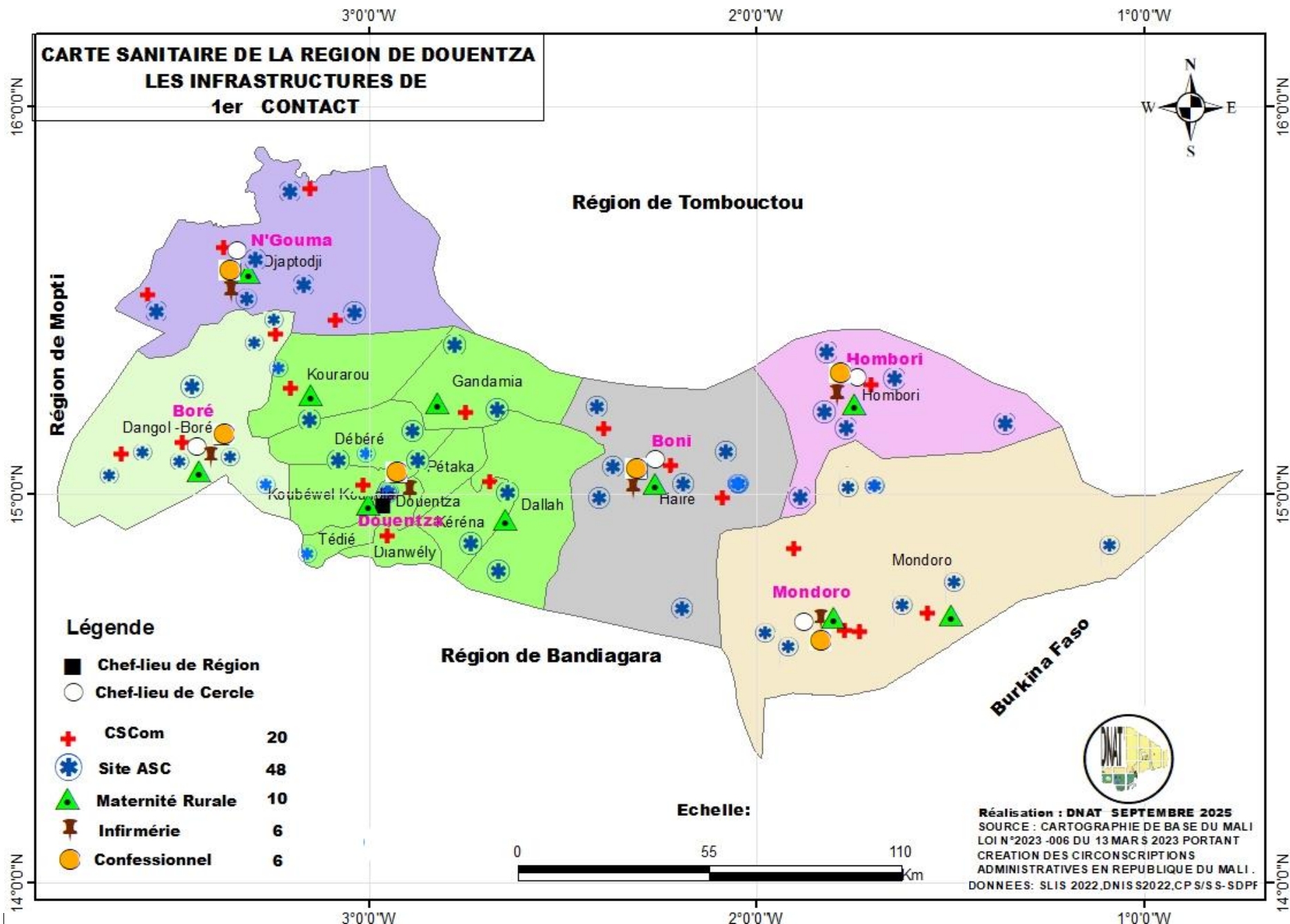
Région de San

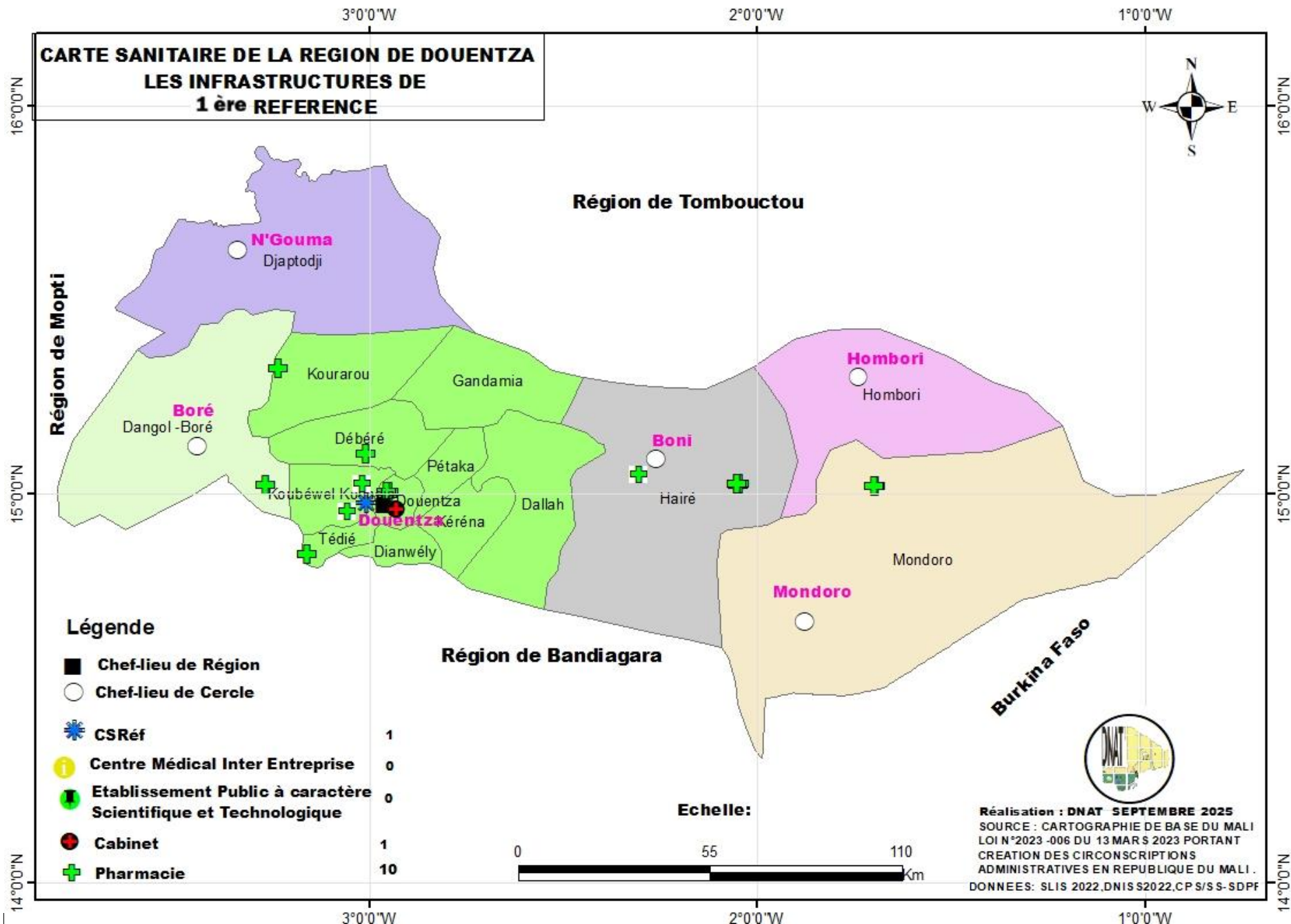
La région de San dispose de 317 infrastructures sanitaires, réparties comme suit : 257 de premier contact dont 7 confessionnelles, 44 de première référence dont 20 pharmacies. L'offre sanitaire de 2^{ème} référence est assurée par 16 cliniques privées. Toutefois, 5 cercles (Sy, Fangasso, Mandiakuy, Kimparana et Yankasso) ne disposent pas de CSRef et le cercle de Fangasso ne possède d'aucune pharmacie. Plusieurs communes ne disposent pas de CSCom.

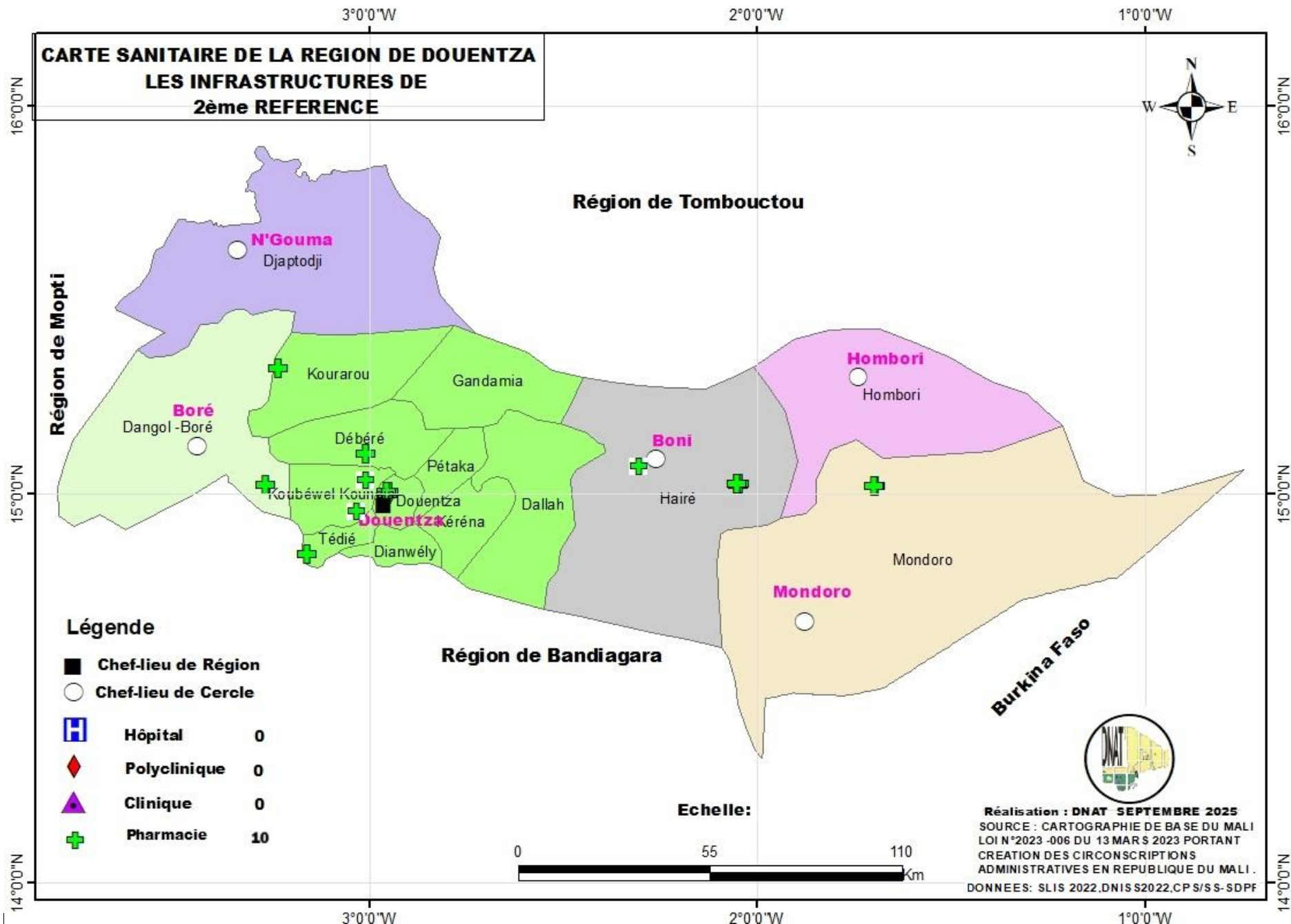
Région nouvellement créée au centre du pays, San ne dispose pas d'hôpital. Elle a une population de 820 807 hbts (RGPH 2022).

Recommandations :

- doter la région d'un hôpital ;
- doter de CSRef les cercles qui n'en disposent pas ;
- renforcer la couverture pharmaceutique, notamment dans le cercle de Fangasso ;
- doter de CSCom les communes qui n'en disposent pas.









Région de Douentza

La région de Douentza compte 102 infrastructures sanitaires, dont 90 de premier contact (6 confessionnelles), 12 de première référence dont 10 pharmacies. Les structures privées sont quasiment absentes, à l'exception des pharmacies. Par ailleurs, seul le chef-lieu de cercle Douentza dispose d'un CSRef, et plusieurs communes restent dépourvues de CSCom. La région ne dispose d'aucune infrastructure de 2^{ème} référence.

Douentza est une nouvelle région créée au centre du pays, elle a une population de 878 995 hbts (RGPH 2022).

Recommandations :

- doter la région d'un hôpital ;
- doter de CSRef les cercles qui n'en disposent pas ;
- doter de CSCom les communes qui n'en disposent pas ;
- encourager et accompagner l'installation de structures privées.



4°0'0"W

3°0'0"W

2°0'0"W

CARTE SANITAIRE DE LA REGION DE BANDIAGARA LES INFRASTRUCTURES DE 1er CONTACT

Région de Douentza

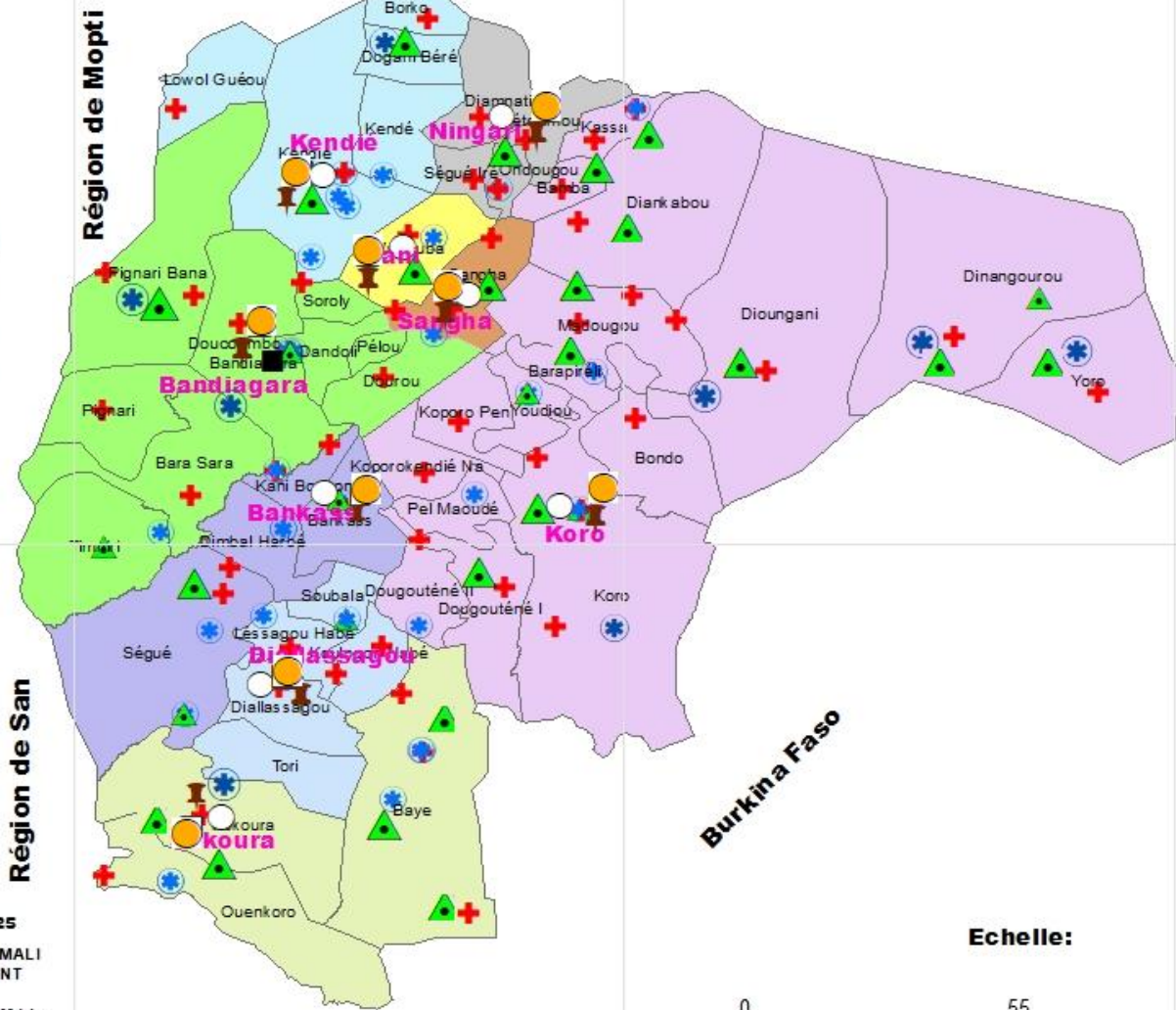


15°0'0"N

15°0'0"N

Légende

- Chef-lieu de Région
- Chef-lieu de Cercle
- ✚ CScOm 70
- ⊗ Site ASC 182
- ▲ Maternité Rurale 36
- 🏠 Infirmérie 9
- Confessionnel 9



14°0'0"N


14°0'0"N



Réalisation : DNAT SEPTEMBRE 2025

SOURCE : CARTOGRAPHIE DE BASE DU MALI
LOI N°2023-006 DU 13 MARS 2023 PORTANT
CREATION DES CIRCONSCRIPTIONS
ADMINISTRATIVES EN REPUBLIQUE DU MALI
DONNEES : SLIS 2022, DNIS S2022, CP S/S S-SDPF

Echelle:



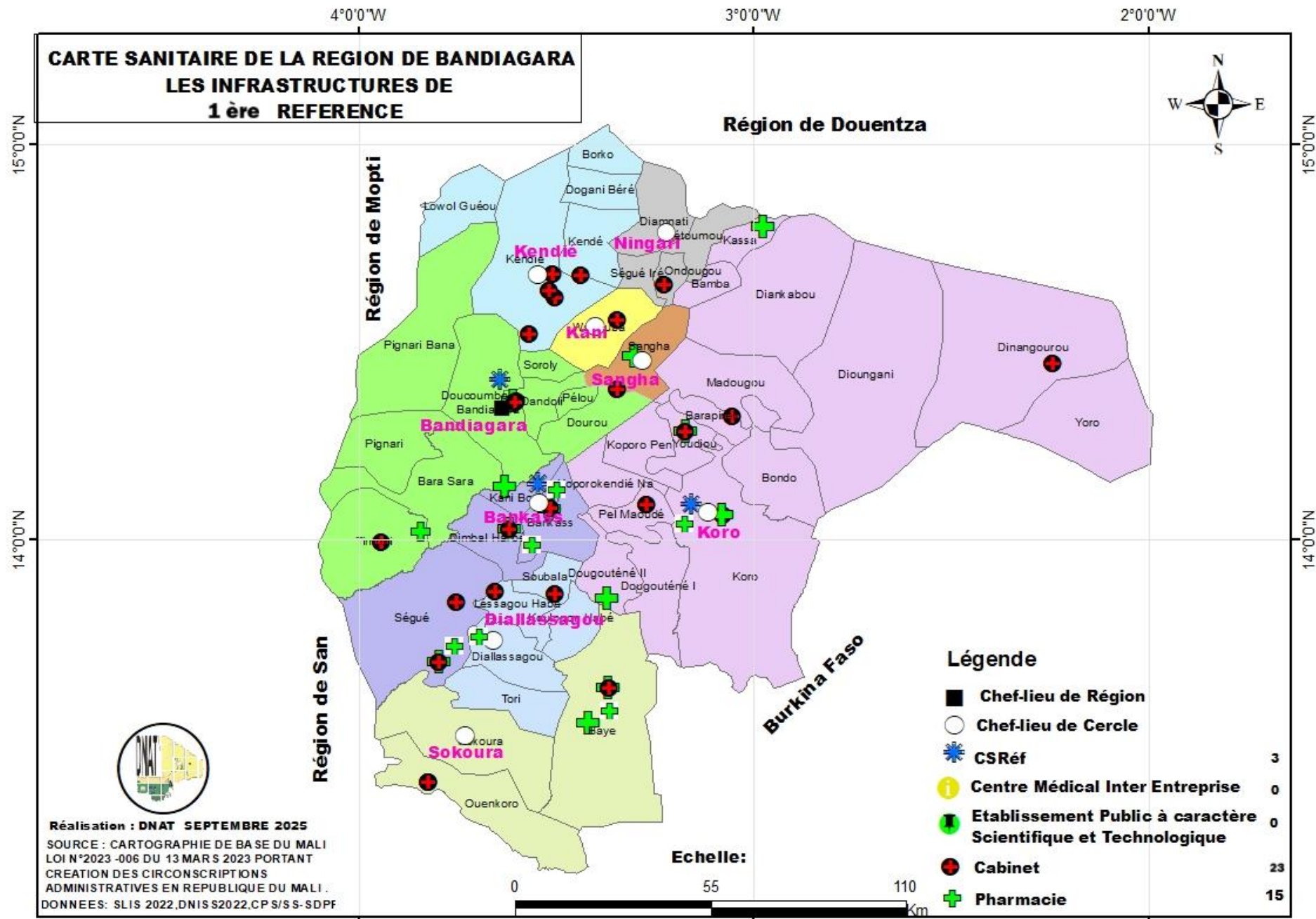
4°0'0"W

3°0'0"W

2°0'0"W



**CARTE SANITAIRE DE LA REGION DE BANDIAGARA
LES INFRASTRUCTURES DE
1ère REFERENCE**



Légende

- Chef-lieu de Région 3
- Chef-lieu de Cercle 0
- ✳ CSRé 3
- 📍 Centre Médical Inter Entreprise 0
- 🏥 Etablissement Public à caractère Scientifique et Technologique 0
- 🩺 Cabinet 23
- ⊕ Pharmacie 15

Réalisation : DNAT SEPTEMBRE 2025
 SOURCE : CARTOGRAPHIE DE BASE DU MALI
 LOI N°2023-006 DU 13 MARS 2023 PORTANT
 CREATION DES CIRCONSCRIPTIONS
 ADMINISTRATIVES EN REPUBLIQUE DU MALI.
 DONNEES: SLIS 2022, DNIS S2022, CP S/S S-SDPF





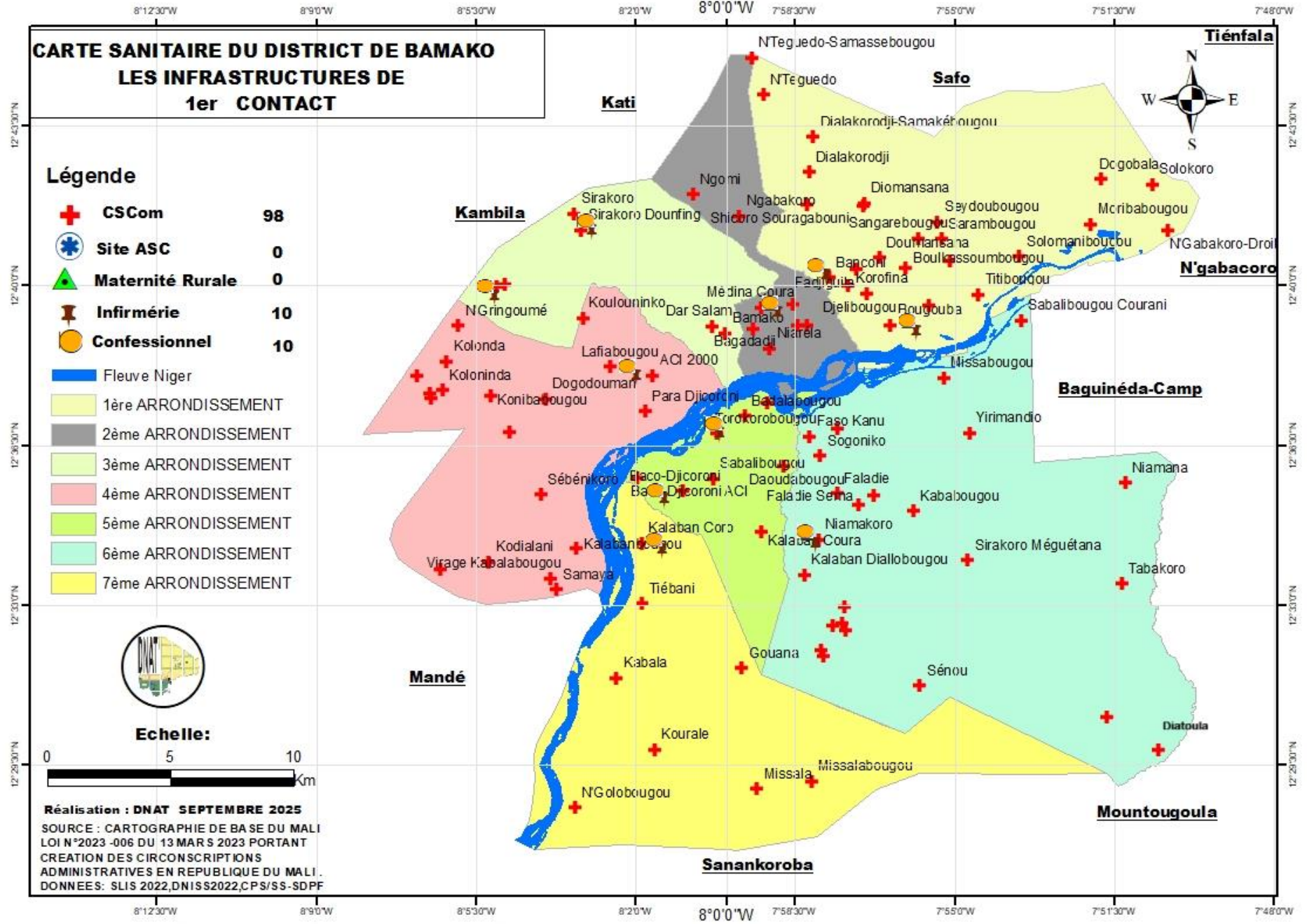
Région de Bandiagara

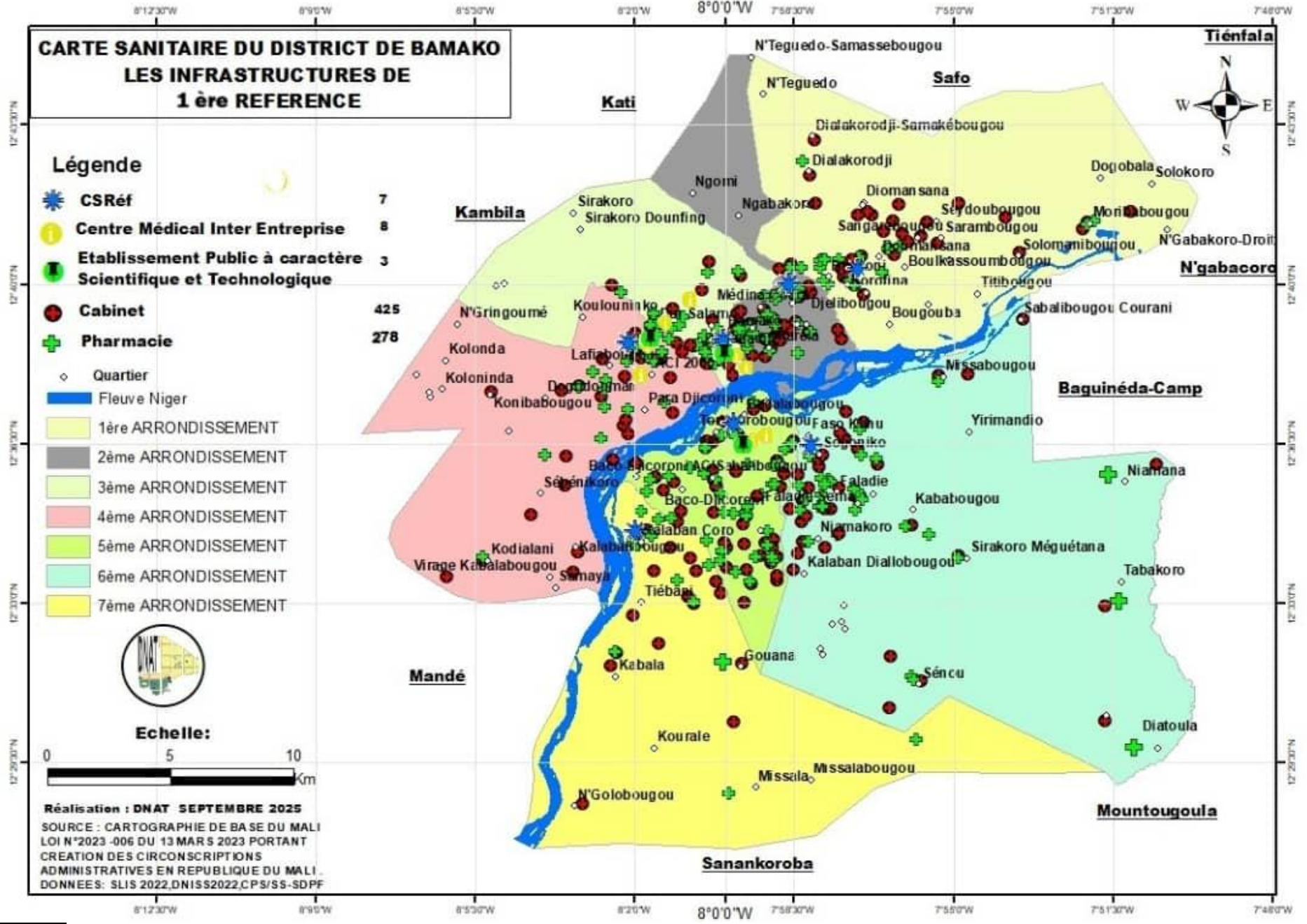
La région de Bandiagara dispose de 347 infrastructures sanitaires, dont 306 de premier contact (9 confessionnelles), situées majoritairement au nord-ouest, 41 infrastructures de 1^{ère} référence dont 15 pharmacies. La région ne dispose d'aucune infrastructure de 2^{ème} référence.

Par ailleurs, 6 cercles (Kendie, Ningari, Kani, Sangha, Dialassagou et Sokoura) sur 9 ne sont pas dotés de CSRef. Elle est peuplée de 150 037 hbts (RGPH 2022).

Recommandations :

- doter la région d'un hôpital ;
- doter de CSRef les cercles qui n'en disposent pas ;
- veiller à un équilibre dans la répartition des infrastructures privées.
















CARTE SANITAIRE DU DISTRICT DE BAMAKO LES INFRASTRUCTURES DE 2ème REFERENCE


Légende

-  **Hôpital** 1 *Mère Enfant le luxembourg*
-  **Polyclinique** 10
-  **Clinique** 135
-  **Pharmacie** 278

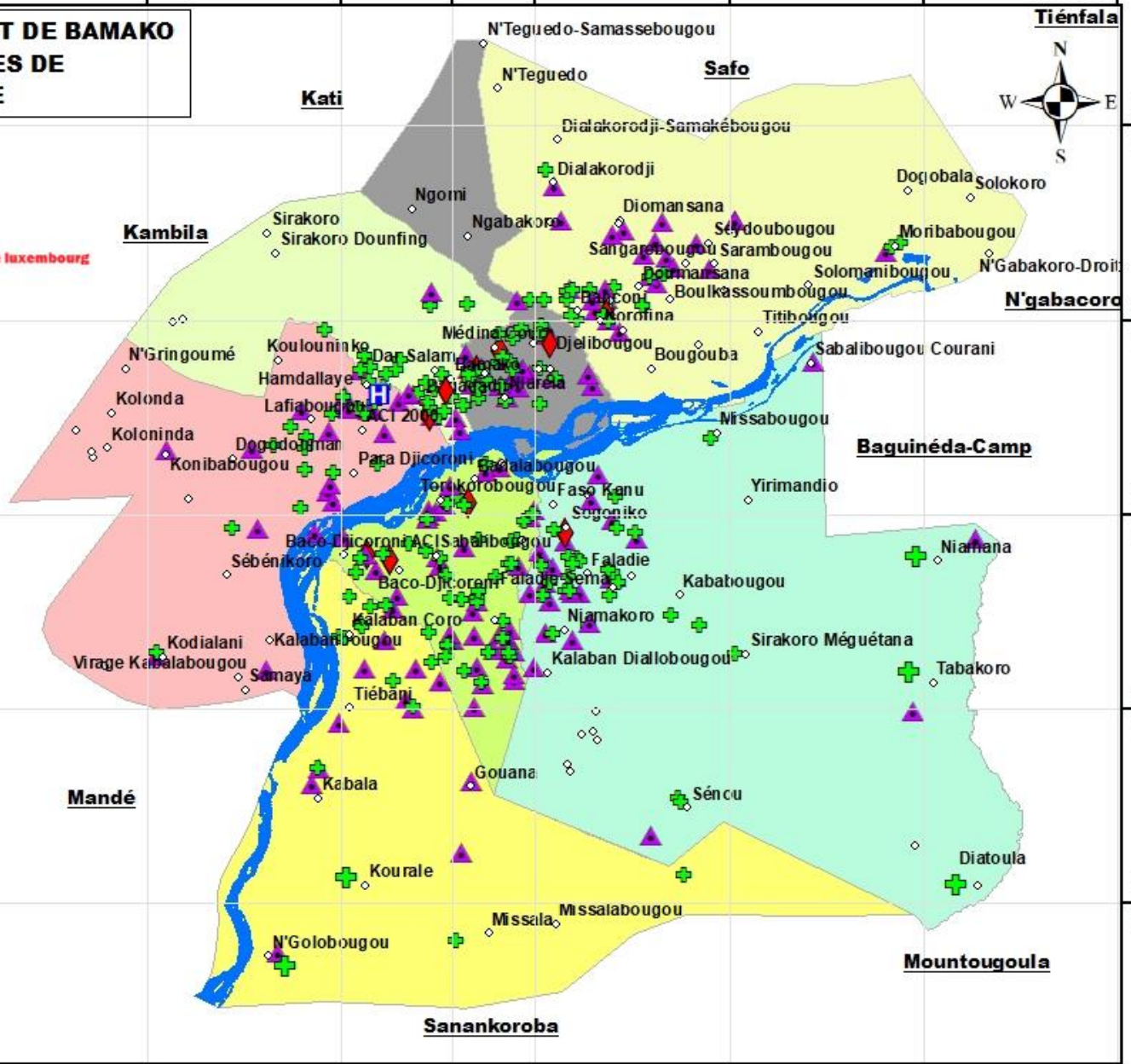
-  Quartier
-  Fleuve Niger
-  1ère ARRONDISSEMENT
-  2ème ARRONDISSEMENT
-  3ème ARRONDISSEMENT
-  4ème ARRONDISSEMENT
-  5ème ARRONDISSEMENT
-  6ème ARRONDISSEMENT
-  7ème ARRONDISSEMENT



Echelle:



Réalisation : DNAT SEPTEMBRE 2025
 SOURCE : CARTOGRAPHIE DE BASE DU MALI
 LOI N°2023-006 DU 13 MARS 2023 PORTANT
 CREATION DES CIRCONSCRIPTIONS
 ADMINISTRATIVES EN REPUBLIQUE DU MALI.
 DONNEES : SLIS 2022, DNIS 2022, CPS/SS-SDPF






CARTE SANITAIRE DU DISTRICT DE BAMAKO LES INFRASTRUCTURES DE 3 ème REFERENCE

Légende

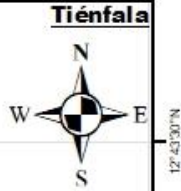
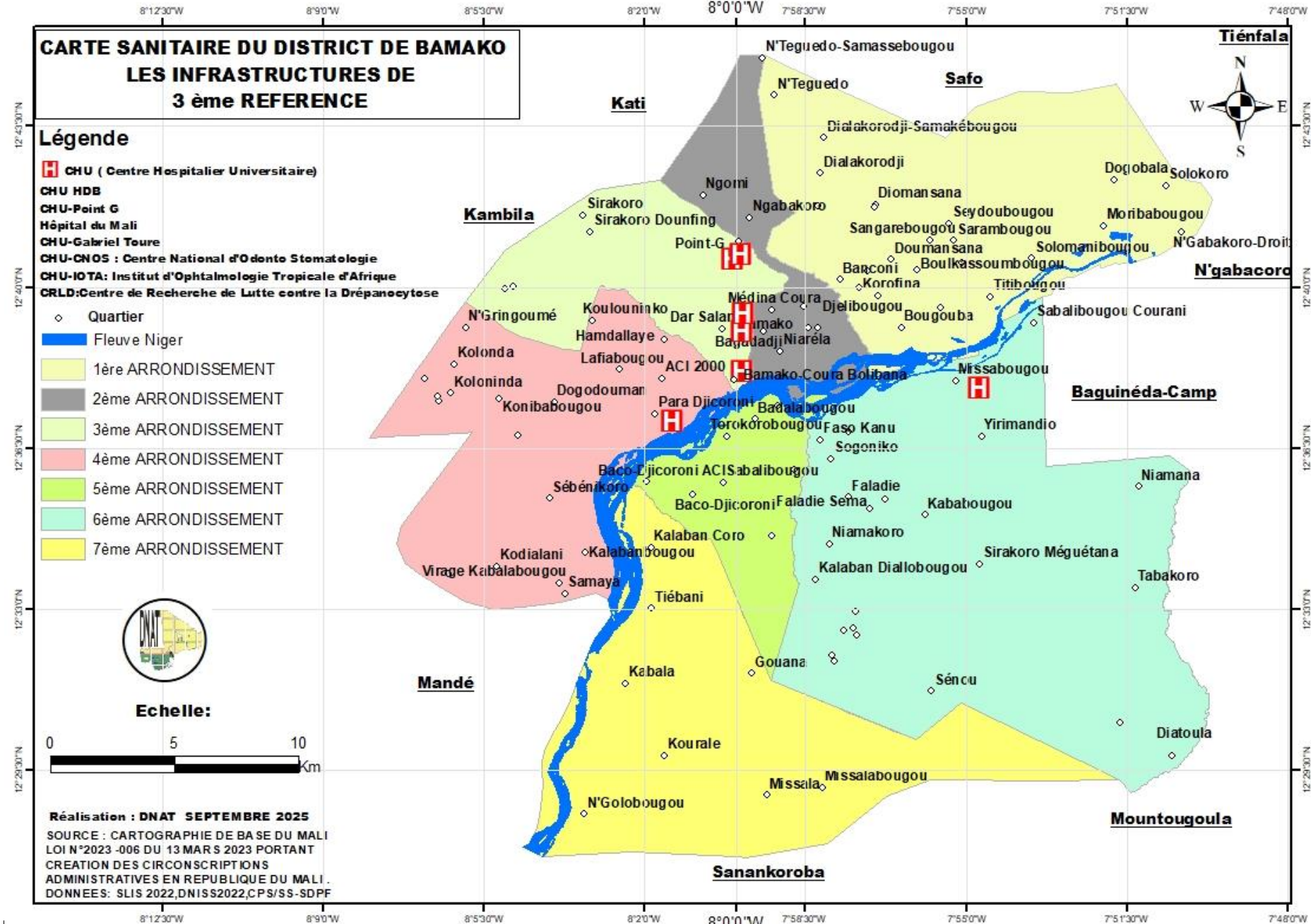
- CHU (Centre Hospitalier Universitaire)
- CHU HDB**
- CHU-Point G**
- Hôpital du Mali**
- CHU-Gabriel Toure**
- CHU-CNOS : Centre National d'Odonto Stomatologie**
- CHU-IOTA: Institut d'Ophtalmologie Tropicale d'Afrique**
- CRLD:Centre de Recherche de Lutte contre la Drépanocytose**
- Quartier
- Fleuve Niger
- 1ère ARRONDISSEMENT
- 2ème ARRONDISSEMENT
- 3ème ARRONDISSEMENT
- 4ème ARRONDISSEMENT
- 5ème ARRONDISSEMENT
- 6ème ARRONDISSEMENT
- 7ème ARRONDISSEMENT



Echelle:



Réalisation : DNAT SEPTEMBRE 2025
 SOURCE : CARTOGRAPHIE DE BASE DU MALI
 LOI N°2023 -006 DU 13 MARS 2023 PORTANT
 CREATION DES CIRCONSCRIPTIONS
 ADMINISTRATIVES EN REPUBLIQUE DU MALI .
 DONNEES : SLIS 2022, DNIS 2022, CPS/SS -SDPF





District de Bamako

Le district de Bamako dispose de 992 infrastructures sanitaires pour une population de 4 227 569 hbts (RGPH 2022). Les infrastructures sont réparties comme suit :

- 1^{er} contact : 118 ;
- 1^{ère} référence : 721 dont 278 pharmacies ;
- 2^{ème} référence : 146 ;
- 3^{ème} référence : 7.

Les structures de premier contact sont réparties sur l'ensemble du territoire du district. Les cabinets et cliniques, au nombre de 561, sont concentrés majoritairement sur les deux rives du fleuve, au détriment des quartiers périphériques. En ce qui concerne les hôpitaux, 6 sur 7 sont situés sur la rive gauche.

Recommandations :

- réaliser une carte sanitaire prospective ;
- orienter les nouvelles promotions de cliniques et de cabinets vers les quartiers périphériques ;
- doter la rive droite d'hôpitaux et de CHU.



V. Conclusion :

A travers les cartes, on observe des disparités dans la répartition des infrastructures de santé entre les différentes régions.

Les régions situées au centre et au nord du pays sont les moins équipées. Dans chaque région, on observe une concentration d'infrastructure dans les zones urbaines, autour des capitales régionales et de certains chefs-lieux de cercle. Bamako attire les investissements privés d'où une forte concentration d'établissements dans le district et les cercles voisins.

Beaucoup d'efforts restent à faire pour couvrir tout le territoire en infrastructures de santé, indispensables à l'amélioration du cadre de vie de la population malienne. Il s'agit entre autres :

- d'orienter les investissements publics vers les régions insuffisamment équipées ;
- de doter systématiquement les capitales des nouvelles régions d'hôpitaux ;
- de doter tous les chefs lieu de cercle d'un CSRef ;
- de doter toutes les communes d'un CSCom ou ASC ;
- de mettre en place une politique encourageant les acteurs privés à s'installer dans les zones non urbaines et les nouvelles régions par des facilités d'accès aux parcelles, aux bâtiments, aux équipements, la prise en charge partielle de personnel ...

En somme il y a lieu de retenir que la gestion de proximité et la gouvernance territoriale sont des enjeux majeurs pour améliorer les conditions de vie des populations, lutter contre la pauvreté et réduire les inégalités régionales.



Face aux déséquilibres entre les régions, à la croissance démographique (3,3% RGPH 2022) et aux défis sécuritaires et climatiques, **l'accès aux services sociaux** se présente comme un levier essentiel pour amorcer le développement équilibré, inclusif et durable des territoires.

En d'autres mots c'est un levier indispensable pour construire des territoires durables et résilients au Mali.

Dans notre pays où la densité est très faible, où les infrastructures et équipements sont inégalement répartis, il est indispensable de réussir la gestion de proximité de l'accès aux services de base en vue d'asseoir une bonne gouvernance territoriale reposant sur une bonne approche décentralisée, participative et adaptée aux spécificités territoriales.

Bamako, le 04 novembre 2025

Directeur National de l'Aménagement du Territoire,

A handwritten signature in black ink, appearing to read 'AS', with a horizontal line underneath.

Dr. Abdoulaye SANOGO

Médaillé du Mérite National